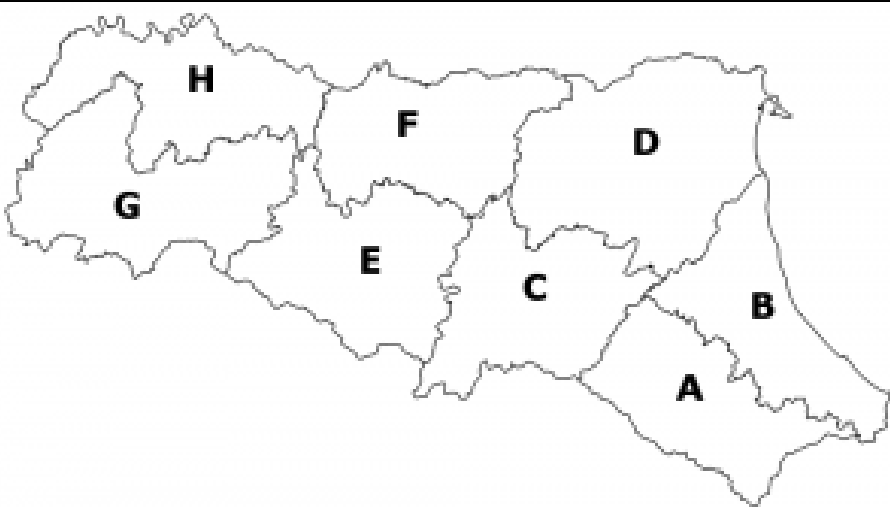
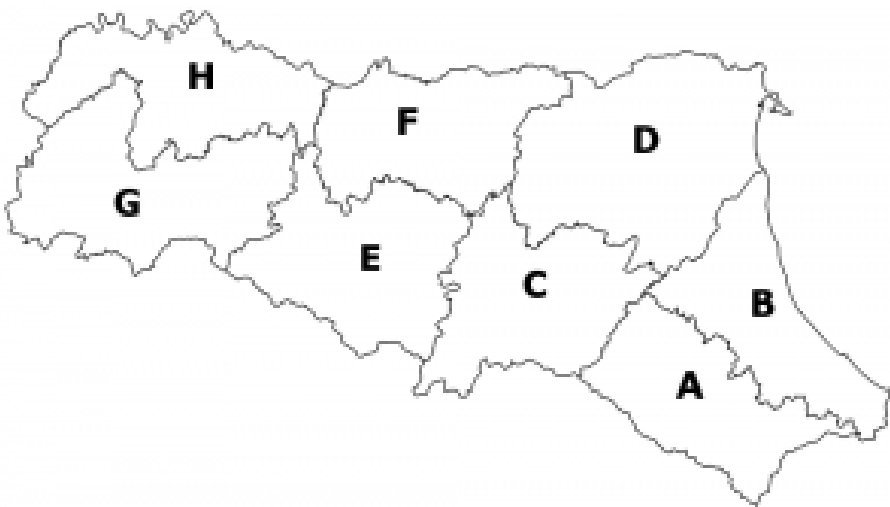










PROGRESSIVO IN CORSO DI EVENTO N°	DATA EMISSIONE
<b>1114/05/CF</b>	<b>gio, 18 feb 12:00 solari</b>

ZONE DI ALLERTAMENTO	LEGENDA
	A Bacini montani dei Fiumi Romagnoli
	B Pianura di Forlì e Ravenna
	C Bacino montano del Reno
	D Pianura di Bologna e Ferrara
	E Bacini montani di Panaro, Secchia ed Enza
	F Pianura di Modena e Reggio Emilia
	G Bacini montani di Parma, Taro e Trebbia
	H Pianura di Parma e Piacenza

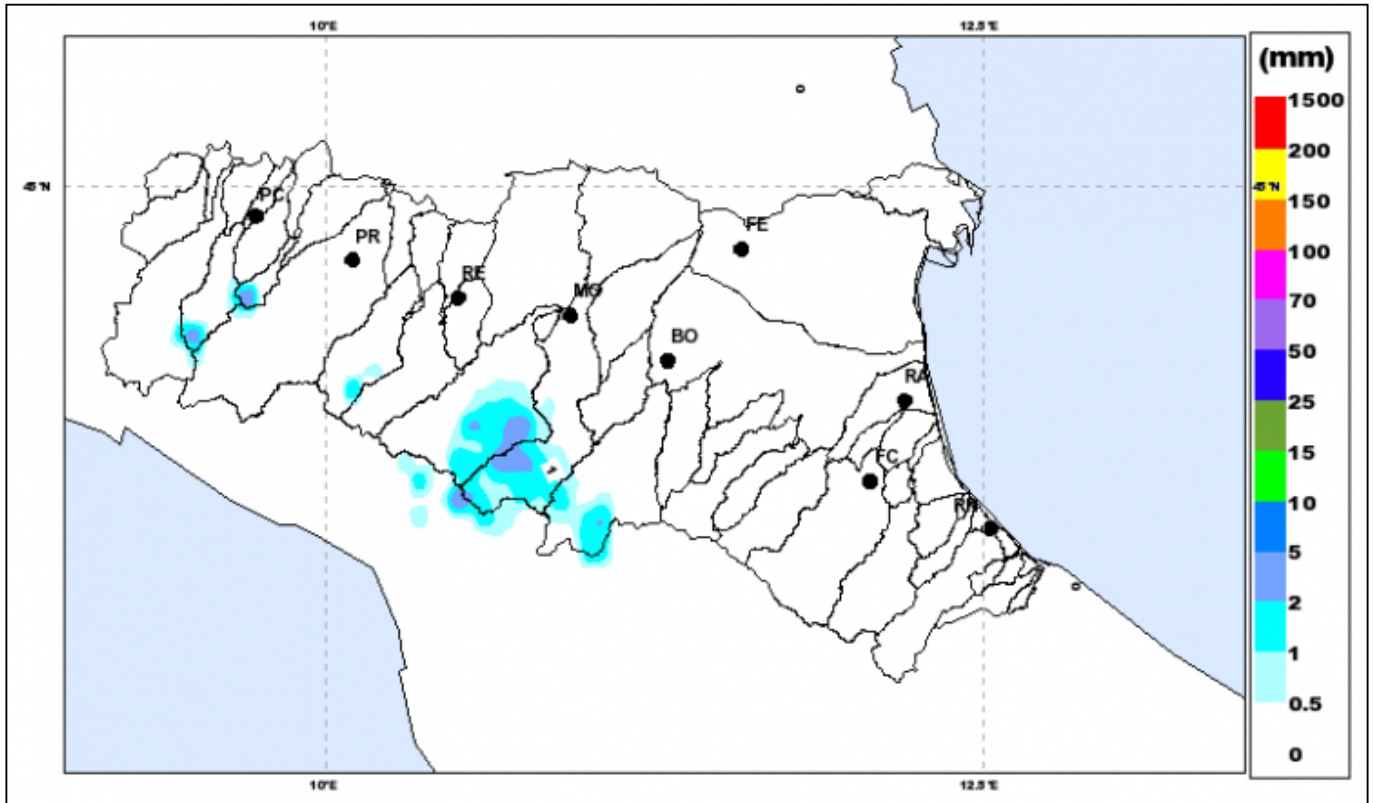
NOTE: Le piene osservate sono in esaurimento su Secchia e affluenti Reno. Permane la criticità moderata al nodo di Gandazzolo dove sta transitando il colmo di piena del Reno.

PREVISIONE METEOROLOGICA PER LE PROSSIME 12 ORE	LEGENDA PREVISIONE
	 Pioggia assente (<2mm/6h)
	 Pioggia debole (5-10mm/6h)
	 Pioggia moderata (10-30mm/6h)
	 Pioggia elevata (>30mm/6h)
	 Pioggia mista a neve
	 Neve
	

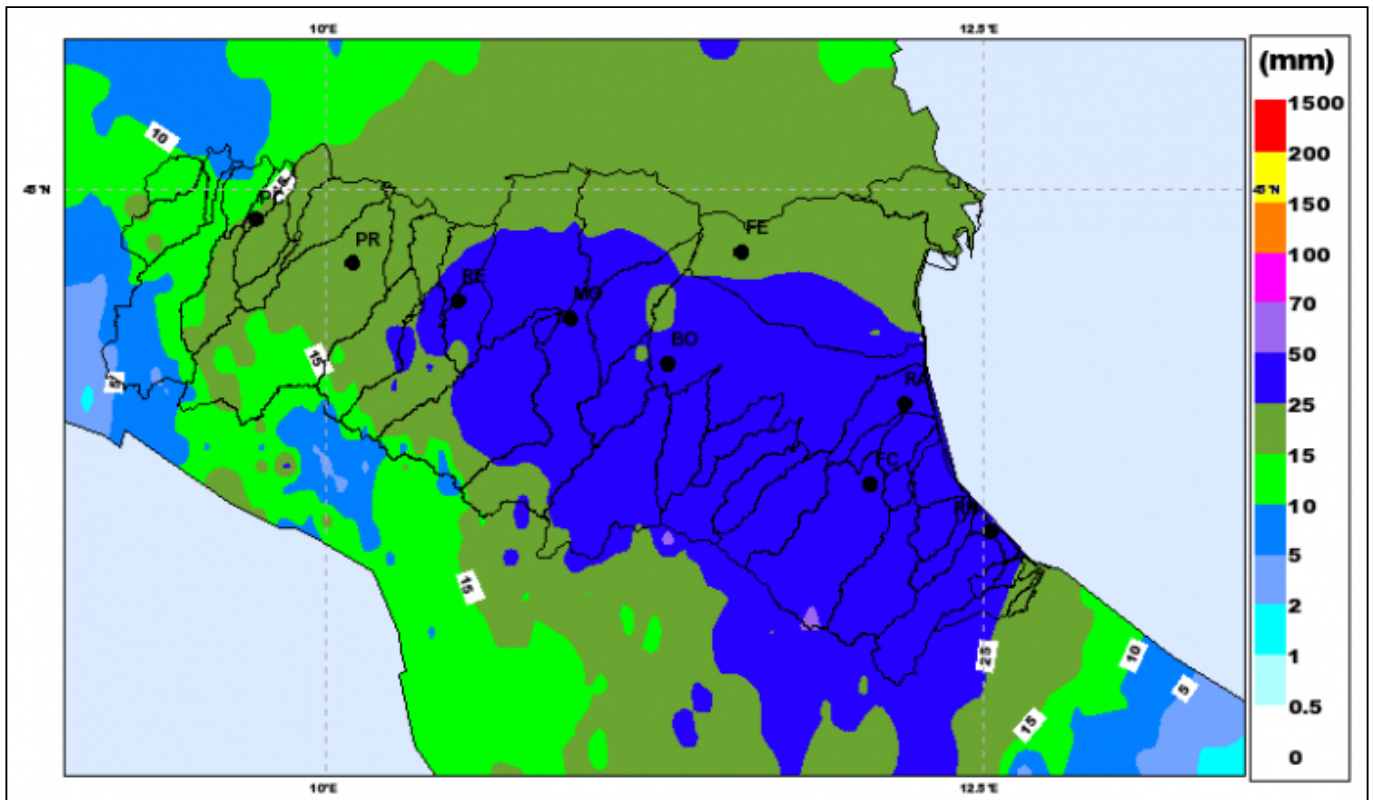
NOTE: non sono previste precipitazioni

  
il dirigente di turno: Dott. Sandro Nanni

**PIOGGIA CUMULATA NELLE ULTIME 6 ORE**



**PIOGGIA CUMULATA NELLE ULTIME 48 ORE**



## BACINO DEL RENO E SUOI AFFLUENTI

### DATI IDROMETRICI SIGNIFICATIVI ZONE DI ALLERTAMENTO C - D - ORE 11:30 SOLARI

Stazione	Corso d'acqua	Livello m.	±cm/ora	Soglia2	Soglia3
Dosso	RENO	8.97	-8	10.8	12.3
Opera Reno Panfilia	RENO	20.47	-6	21.8	23.4
Gallo	RENO	11.34	0	12	13.7
Gandazzolo Reno	RENO	15.24	0	14.8	17
Beccara Nuova Reno	RENO	9.03	-2	11	14
Ponte Bastia	RENO	8.34	-4	10.7	13
Gandazzolo Savena	NAVILE - SAVENA ABBANDONATO	14.49	0	14	15
Alfonsine	SENI0	8.54	-2	10.2	12.2

### TRANSITO E PREVISIONE DEI COLMI DI PIENA ZONE DI ALLERTAMENTO C - D

Stazione	Corso d'acqua	Livello al colmo (m)	Giorno e ora	Soglia2	Soglia3	Oss/Previsto
Gallo	RENO	11.38	18 h 8:00	12	13.7	OSSERVATO
Gandazzolo Reno	RENO	15.24	18 h 11:00	14.8	17	OSSERVATO
Beccara Nuova Reno	RENO	9.54	17 h 20:30	11	14	OSSERVATO
Ponte Bastia	RENO	9.15	17 h 19:30	10.7	13	OSSERVATO
Gandazzolo Savena	NAVILE - SAVENA ABBANDONATO	14.52	17 h 16:30	14	15	OSSERVATO
Alfonsine	SENI0	9.79	17 h 20:30	10.2	12.2	OSSERVATO

NOTE: Il colmo di piena sta transitando alla sezione di Gandazzolo Reno con livello idrometrico pari a 15.24 m (superiore alla soglia 2). Il livello idrometrico di Savena si mantiene intorno a 14.50 m. Il rientro al di sotto della soglia 2 alla sezione di Gandazzolo Reno è previsto nella notte tra il 18 e 19 febbraio.

Legenda transito e previsione dei colmi	
OSSERVATO	colmo di piena osservato
ORDINARIA	colmo di piena previsto al di sotto della soglia 2
MODERATA	colmo di piena previsto compreso tra la soglia 2 e la soglia 3
ELEVATA	colmo di piena previsto al di sopra della soglia 3

## BACINI DEI FIUMI ENZA, SECCHIA E PANARO E AFFLUENTI

### DATI IDROMETRICI SIGNIFICATIVI ZONE DI ALLERTAMENTO E - F - ORE 11:30 SOLARI

Stazione	Corso d'acqua	Livello m.	±cm/ora	Soglia2	Soglia3
<b>Pioppa</b>	<b>SECCHIA</b>	<b>8.15</b>	-8	9.6	11.7

### TRANSITO E PREVISIONE DEI COLMI DI PIENA ZONE DI ALLERTAMENTO E - F

Stazione	Corso d'acqua	Livello al colmo (m)	Giorno e ora	Soglia2	Soglia3	Oss/Previsto
<b>Pioppa</b>	<b>SECCHIA</b>	<b>8.57</b>	<b>18 h 2:30</b>	<b>9.6</b>	<b>11.7</b>	<b>OSSERVATO</b>
<b>Concordia sulla Secchia</b>	<b>SECCHIA</b>	<b>7.66</b>	<b>18 h 6:00</b>	<b>9.8</b>	<b>12.3</b>	<b>OSSERVATO</b>

NOTE: Il colmo di piena del Secchia sta defluendo in Po.