
**PORTALE DEMANIO IDRICO
DOMANDA ONLINE
PER TITOLARI DI
ACCORDO SOSTITUTIVO DI CONCESSIONE**

dicembre 2025

a cura del Servizio Gestione Demanio Idrico - Direzione Tecnica
(Tiziana Colla e Emanuela Bonturi)

PRESENTAZIONE DOMANDA TRAMITE PORTALE

<https://demanio-do.arpae.it/domanda/>

ESCLUSIVAMENTE PER TITOLARI
DI ACCORDI SOSTITUTIVI

REQUISITI:

SPID

PRESENTAZIONE DOMANDA ONLINE

Portale Demanio Idrico



Per "demanio" si intende il complesso dei beni che appartengono ad un ente pubblico e che servono a soddisfare bisogni della generalità dei cittadini o altra funzione pubblica.

[Accedi al servizio](#)

Il Codice Civile, in particolare il primo comma dell'art.822, indica come demaniali "i fiumi, i torrenti, i laghi e le altre acque definite pubbliche dalle leggi in materia", che vanno a costituire il cosiddetto "demanio idrico".

Per l'art. 823 "I beni che fanno parte del demanio pubblico sono inalienabili e non possono formare oggetto di diritti a favore di terzi, se non nei modi e nei limiti stabiliti dalle leggi che li riguardano" (es. atto di concessione).

Quanto alla competenza sulle concessioni, l'art. 86 del decreto legislativo n. 112 del 1998 ha demandato alle Regioni e agli Enti locali competenti per territorio la gestione dei beni del demanio idrico.

La Legge Regionale n. 13 del 2015 "Riforma del sistema di governo regionale e locale e disposizioni su città metropolitana di Bologna, Province, Comuni e loro unioni" agli articoli 14 e 16 prevede che le funzioni in materia ambientale afferenti le concessioni relative alle risorse idriche e all'utilizzo del demanio idrico sono esercitate dalla Regione Emilia-Romagna tramite ARPAE - Agenzia regionale per la prevenzione, l'ambiente e l'energia.

Per informazione di dettaglio sui [procedimenti concessori](#) consultare le pagine:

[ACQUE PUBBLICHE](#)

[AREE DEL DEMANIO IDRICO](#)

Informazioni per la compilazione della domanda online sono consultabili alla pagina [domanda online](#) del sito Arpae

[Sedi e contatti ARPAE](#)

PRESENTAZIONE DOMANDA ONLINE

CHI PUÒ PRESENTARE DOMANDA?

Le domande possono essere presentate:

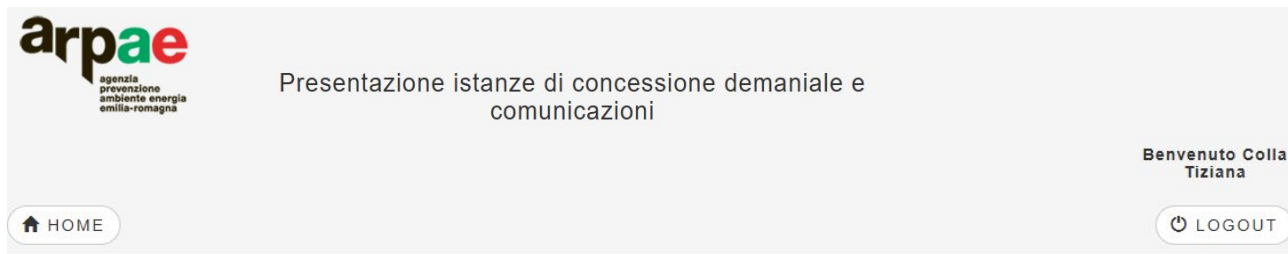
- per conto proprio

oppure tramite

- delegato
- rappresentante legale dell'azienda
- rappresentante titolato alla firma degli atti

PRESENTAZIONE DOMANDA ONLINE

DOPO AVER EFFETTUATO L'ACCESSO TRAMITE SPID APPARE LA SEGUENTE SCHERMATA:



PRESENTAZIONE DOMANDA ONLINE

CLICCANDO SU INSERISCI DOMANDA ALLA SCHERMATA SI AGGIUNGONO LE DUE OPZIONI INDICATE DALLA FRECCIA E CLICCARE SU INSERISCI UNA DOMANDA



PRESENTAZIONE DOMANDA ONLINE

PROCEDERE CON LA COMPILAZIONE DEI SEGUENTI CAMPI SELEZIONANDO
DIREZIONE TECNICA / AREE / ACCORDI SOSTITUTIVI:

Inserimento domanda



Seleziona ufficio:

DIREZIONE TECNICA

▼



Seleziona categoria:

Aree

▼



Seleziona tipo
domanda:

ACCORDI SOSTITUTIVI

▼

Seleziona tipo
richiesta:

▼

PRESENTAZIONE DOMANDA ONLINE

SELEZIONARE TIPO RICHIESTA **NUOVA CONCESSIONE** / **VARIANTE**

Inserimento domanda

Seleziona ufficio: DIREZIONE TECNICA ▼

Seleziona categoria: Aree ▼

Seleziona tipo domanda: ACCORDI SOSTITUTIVI ▼

Seleziona tipo richiesta: ▼

Nuova Concessione

Variante a concessione vigente



PRESENTAZIONE DOMANDA ONLINE

PARTE DEI DATI SONO PRECOMPILATI A SEGUITO DELL'ACCESSO CON LO SPID. CONTROLLARE I DATI E **INTEGRARE I DATI OBBLIGATORI (*)**

Inserisci dati domanda: ACCORDI SOSTITUTIVI

◀ Indietro

tipo richiesta (*)

Nuova Concessione

Tipo Occupazione

Realizzazione di opere (*)

Si

Dati richiedente (in caso di più co-intestatari compilare l'apposito allegato presente nella sezione Allegati della domanda)

Nominativo (*)

Colla Tiziana

Nato/a a (*)

BOLOGNA

In data (*)

29/05/1978

Residente in (*)

Bologna

Prov. (*)

BO

Indirizzo (*)

via Largo Caduti del Lavoro

n. (*)

6

C.A.P. (*)

40122

C.F. / P. IVA (*)

CLLTZN78E69A944M

Tel./Cell. (*)

3314008394

E-mail (*)

tcolla@arpae.it

P.E.C.

In nome per conto proprio

☐

Nel ruolo di

☒

PRESENTAZIONE DOMANDA ONLINE

IN CASO DI PRESENTAZIONE DELL'ISTANZA DA PARTE DI UN DELEGATO SELEZIONARE NEL RUOLO DI E SI APRE LA SEGUENTE SCHERMATA. **SCEGLIERE IL RUOLO** E COMPILARE CON I **DATI DELL' AZIENDA**.

In nome per conto proprio

Nel ruolo di

Ruolo (*)

in qualità di delegato

In qualità di rappresentante legale dell'azienda

in qualità di delegato

in qualità di rappresentante titolato alla firma degli atti per il richiedente

Denominazione (*)

Indirizzo (*)

C.A.P. (*)

Città (*)

Prov. (*)

C.F. / P. IVA (*)



Tel./Cell. (*)

E-mail (*)

P.E.C. (*)

PRESENTAZIONE DOMANDA ONLINE

COMPILARE CON I **DATI DELL'AZIENDA** E ALLA VOCE TEL E E-MAIL INSERIRE I DATI DEL REFERENTE PRATICA.

In nome per conto proprio	<input type="radio"/>		Nel ruolo di	<input checked="" type="radio"/>
Ruolo (*)	<input type="text" value="In qualità di rappresentante legale dell'azienda"/>			
Denominazione (*)	<input type="text" value="COMPILARE CON IL NOME DELL'AZIENDA (es. Open Fiber, E-distribuzione, Snam...)"/>			
Indirizzo (*)	<input type="text"/>	n. (*)	<input type="text"/>	C.A.P. (*) <input type="text"/>
Città (*)	<input type="text"/>			Prov. (*) <input type="text"/>
C.F. / P. IVA (*)	<input type="text"/>	 Tel./Cell. (*)	<input type="text" value="Inserire telefono referente pratica"/>	
 E-mail (*)	<input type="text" value="Inserire e-mail referente pratica"/>			
P.E.C. (*)	<input type="text"/>			

PRESENTAZIONE DOMANDA ONLINE

SELEZIONARE AGGIUNGI RISORSA PER OGNI INTERFERENZA CON IL DEMANIO IDRICO



AGGIUNGI RISORSA TERRENI

Codice Pratica interno all'azienda:

L'occupazione rispetta le prescrizioni previste dall'Accordo sostitutivo di concessione (*):

Si



No



(In caso negativo spiegare in che modo si discosta dalle prescrizioni di massima e relative motivazioni tecniche):


Estremi accordo sostitutivo di concessione vigente (*):

PRESENTAZIONE DOMANDA ONLINE

DOPO AVER SELEZIONATO AGGIUNGI RISORSA SI APRE LA SEGUENTE SCHERMATA:

AGGIUNGI RISORSA TERRENI

RISORSA 1



Tipologia intervento
Scegli tipo d'uso (*) AGGIUNGI TIPO USO

AGGIUNGI DATO CATASTALE AGGIUNGI DATO CATASTALE STESSO COMUNE

Bacino (*) **Corso acqua (*)**

Sponda: **Altro corso d'acqua**

Accedere al [sito di arpa](#) per ricavare bacino e corso d'acqua

PRESENTAZIONE DOMANDA ONLINE

SCEGLIERE IL TIPO D'USO DAL MENÙ A TENDINA E SELEZIONARE AGGIUNGI TIPO USO:

AGGIUNGI RISORSA TERRENI

RISORSA 1

Tipologia intervento

Scegli tipo d'uso (*)

Bacino (*)

Sponda:

Accedere al [sito di arpa](#)

Seleziona una scelta d'uso

Seleziona una scelta d'uso

LINEA ELETTRICA AEREA

LINEA TELEFONICA AEREA

CAVO/TUBO AGGANCIATO A PONTE O INSERITO NELL'IMPALCATO

ATTRAVERSAMENTO/PARALLELISMO CON TUBAZIONE

CABINE/ARMADI TECNICI

PALI/TRALICCI/ANTENNE

ALTRO

AGGIUNGI TIPO USO

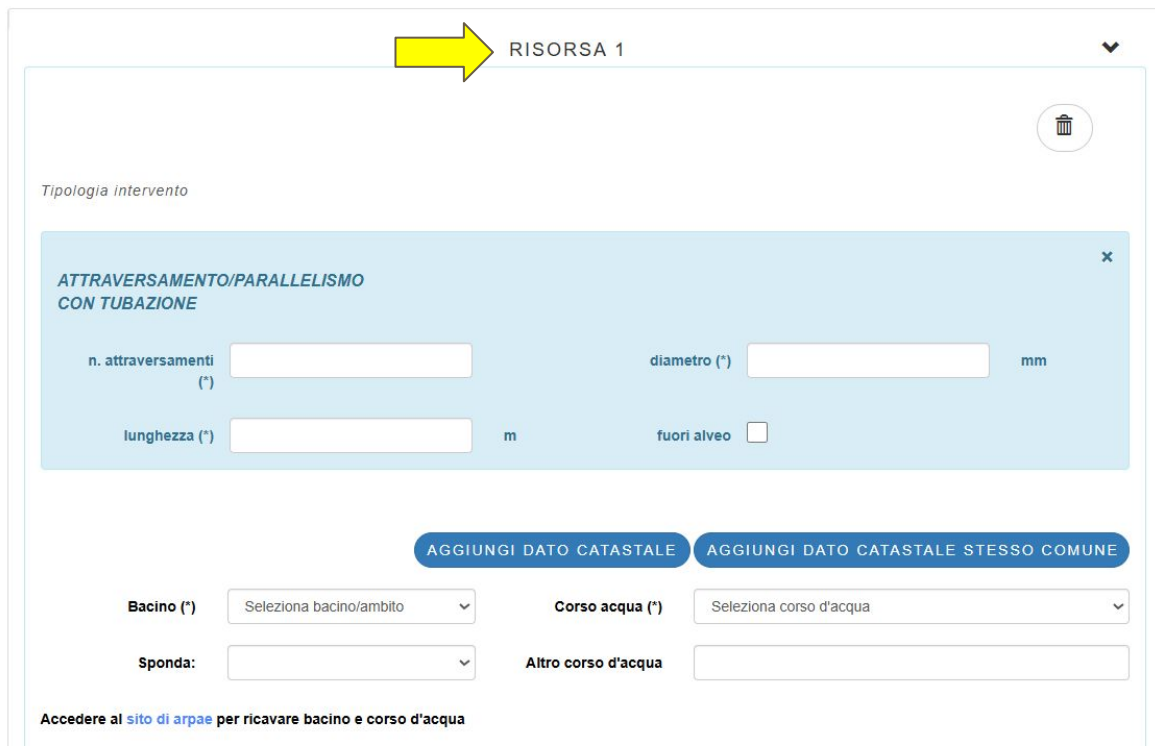
CATASTALE STESSO COMUNE

qua

PRESENTAZIONE DOMANDA ONLINE

COMPILARE CON I **DATI TECNICI** PER OGNI SINGOLA INTERFERENZA

(esempio se si hanno 2 attraversamenti in subalveo si DOVRANNO creare 2 RISORSE ognuna con i suoi dati tecnici)



The screenshot shows a web form for submitting a request online. A yellow arrow points to the 'RISORSA 1' tab. The form is titled 'Tipologia intervento' and contains a section for 'ATTRAVERSAMENTO/PARALLELISMO CON TUBAZIONE'. This section includes fields for 'n. attraversamenti (*)', 'diametro (*) mm', 'lunghezza (*) m', and a checkbox for 'fuori alveo'. Below this section are two buttons: 'AGGIUNGI DATO CATASTALE' and 'AGGIUNGI DATO CATASTALE STESSO COMUNE'. At the bottom, there are dropdown menus for 'Bacino (*)' and 'Corso acqua (*)', and input fields for 'Sponda:' and 'Altro corso d'acqua'. A footer note states: 'Accedere al [sito di arpa](#) per ricavare bacino e corso d'acqua'.

RISORSA 1

Tipologia intervento

ATTRAVERSAMENTO/PARALLELISMO CON TUBAZIONE

n. attraversamenti (*) diametro (*) mm

lunghezza (*) m fuori alveo ☐

AGGIUNGI DATO CATASTALE **AGGIUNGI DATO CATASTALE STESSO COMUNE**


Bacino (*) Selezione bacino/ambito Corso acqua (*) Selezione corso d'acqua


Sponda: Altro corso d'acqua

Accedere al [sito di arpa](#) per ricavare bacino e corso d'acqua


PRESENTAZIONE DOMANDA ONLINE

DOPO AVER COMPILATO I DATI TECNICI, COMPILARE I **DATI CATASTALI**

RISORSA 1 




Tipologia intervento


**ATTRAVERSAMENTO/PARALLELISMO
CON TUBAZIONE** 

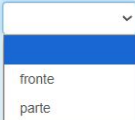
n. attraversamenti (*) diametro (*) mm

lunghezza (*) m fuori alveo ☒

Dato Catastale 

Comune di (*) Località

Sezione Foglio (*) Mappale/i (*) Mappale: 



Area

Area Protetta (*)

**inserire 1 solo
valore**

PRESENTAZIONE DOMANDA ONLINE

INDICARE SE L'INTERFERENZA RICADE O MENO IN **AREA PROTETTA**

×

**ATTRAVERSAMENTO/PARALLELISMO
CON TUBAZIONE**

n. attraversamenti
(*)

1

diametro (*)

160

mm

lunghezza (*)

56

m

fuori alveo

☒

×

Dato Catastale

Comune di (*)

BOLOGNA

Località

Seleziona una località

Sezione

Foglio (*)

21

Mappale/i (*)

120

Mappale:

fronte

Area

Area Protetta (*)

Seleziona il tipo

Seleziona il tipo

Non ricadente in area naturale protetta/sito della Rete Natura 2000(SIC o ZPS)

Ricadente in area naturale protetta/Ricadente in sito della Rete Natura 2000(SIC o ZPS)

AGGIUNGI DATO CATASTALE

AGGIUNGI DATO CATASTALE STESSO COMUNE

Bacino (*)

Seleziona bacino/ambito

Corso acqua (*)

Seleziona corso d'acqua

Sponda:

Altro corso d'acqua

Accedere al [sito di arpae](#) per ricavare bacino e corso d'acqua

PRESENTAZIONE DOMANDA ONLINE

SE L'INTERFERENZA RICADE IN **AREA PROTETTA** INDICARE I DETTAGLI

Dato Catastale

Comune di (*)

BOLOGNA

Località

Seleziona una località

Sezione

Foglio (*)

21

Mappale/i (*)

120

Mappale:

fronte

Area

Area Protetta (*)

Ricadente in area naturale protetta/Ricadente in sito della Rete Natura 2000(SIC o ZPS)

Area naturale protetta

☒

denominata

Sito della Rete Natura 2000

☒

codice (SIC o ZPS)

AGGIUNGI DATO CATASTALE

AGGIUNGI DATO CATASTALE STESSO COMUNE

PRESENTAZIONE DOMANDA ONLINE

PER INDICARE GLI ALTRI **DATI CATASTALI** DELLA MEDESIMA INTERFERENZA (es. attraversamento) SELEZIONARE AGGIUNGI DATO CATASTALE O AGGIUNGI DATO CATASTALE STESSO COMUNE

Dato Catastale

Comune di (*)

BOLOGNA

Località

Seleziona una località

Sezione

Foglio (*)

21

Mappale/i (*)

120

Mappale:

fronte

Area

Area Protetta (*)

Ricadente in area naturale protetta/Ricadente in sito della Rete Natura 2000(SIC o ZPS)

Area naturale protetta

☒

denominata

Sito della Rete Natura 2000

☒


codice (SIC o ZPS)

AGGIUNGI DATO CATASTALE

AGGIUNGI DATO CATASTALE STESSO COMUNE

PRESENTAZIONE DOMANDA ONLINE

DATI CATASTALI DELLA RISORSA 1



Dato Catastale

Comune di (*)

BOLOGNA

Località

Seleziona una località

Sezione

Foglio (*)

21

Mappale/i (*)

120

Mappale:

fronte

Area

Area Protetta (*)

Ricadente in area naturale protetta/Ricadente in sito della Rete Natura 2000(SIC o ZPS)

Area naturale protetta


☐

Sito della Rete Natura 2000

☒

codice (SIC o ZPS)

IT4060002



Dato Catastale

Comune di (*)

BOLOGNA

Località

Seleziona una località

Sezione

Foglio (*)

21

Mappale/i (*)

125

Mappale:

fronte

Area

Area Protetta (*)


Non ricadente in area naturale protetta/sito della Rete Natura 2000(SIC o ZPS)

AGGIUNGI DATO CATASTALE

AGGIUNGI DATO CATASTALE STESSO COMUNE

PRESENTAZIONE DOMANDA ONLINE

DATI CATASTALI DELLA RISORSA 1



Dato Catastale

Comune di (*)

BOLOGNA

Località

Seleziona una località

Sezione

Foglio (*)

21

Mappale/i (*)

120

Mappale:

fronte

Area

Area Protetta (*)

Ricadente in area naturale protetta/Ricadente in sito della Rete Natura 2000(SIC o ZPS)

Area naturale protetta


☐

Sito della Rete Natura 2000

☒

codice (SIC o ZPS)

IT4060002



Dato Catastale

Comune di (*)

BOLOGNA

Località

Seleziona una località

Sezione

Foglio (*)

21

Mappale/i (*)

125

Mappale:

fronte

Area

Area Protetta (*)

Non ricadente in area naturale protetta/sito della Rete Natura 2000(SIC o ZPS)

AGGIUNGI DATO CATASTALE

AGGIUNGI DATO CATASTALE STESSO COMUNE

PRESENTAZIONE DOMANDA ONLINE

COMPILARE **BACINO E CORSO D'ACQUA** PER OGNI RISORSA SELEZIONANDO DAL MENÙ A TENDINA. IN CASO NON SIA PRESENTE UN CORSO D'ACQUA SELEZIONARE IL PRINCIPALE DI QUEL BACINO E INSERIRE IL NOME DEL CORSO D'ACQUA IN ALTRO CORSO D'ACQUA

AGGIUNGI DATO CATASTALE

AGGIUNGI DATO CATASTALE STESSO COMUNE

Bacino (*)

SCOLTENNA



Corso acqua (*)

TORRENTE SCOLTENNA



Sponda:



Altro corso d'acqua

Fosso dei Caprili



Accedere al [sito di arpae](#) per ricavare bacino e corso d'acqua



PER RICAVERE BACINO E CORSO D'ACQUA ACCEDERE AL SITO DI ARPAE

PRESENTAZIONE DOMANDA ONLINE

POSIZIONARSI E CLICCARE SUL CORSO D'ACQUA PRINCIPALE PER VEDERE IL BACINO

The screenshot displays the 'arpa.e emilia-romagna' web application interface. The top navigation bar includes the 'arpa.e emilia-romagna' logo, the 'Cartografia' title, and a 'FIUMAI' button. Below the navigation bar, a yellow warning banner states: 'Gli elementi grafici con più di 5000 vertici non verranno evidenziati. Non Mostrare Ancora'. The main interface is divided into a left sidebar and a central map area.

Layers della Mappa (Left Sidebar):

- Acque superficiali (dropdown menu)
- Filtra i Layer... (button)
- Acqua (checkbox checked)
- Acque superficiali (checkbox checked)
- Piano di Gestione 2021 (checkbox checked)
- Piano di Gestione 2015 (checkbox unchecked)
- Piano di Gestione 2010 (checkbox unchecked)
- Rete monitoraggio acque superficiali (D.Lgs.152/99 - DGR 1420/02) (checkbox unchecked)
- Classificazione delle acque (checkbox unchecked)
- Bacini idrografici principali - Piano di Gestione 2021 (checkbox checked)
- Cartografia di base (checkbox checked)
- Ortofoto AGEA 2023 (checkbox unchecked)

Map Area:

The map shows a geographical area with a river network. A red line represents the main water course. A yellow arrow points to a specific location on this red line. A pop-up window titled 'Opzioni...' is displayed over the map, showing details for the selected location:


- Bacini idrografici principali - I (dropdown menu)
- 3 di 3 (pagination)
- ☆ Bacini idrografici principali - Piano di Gestione 2021
- Codice: 0122
- Bacino: PANARO
- Dettagli | Aggiungi ai risultati (links)

PRESENTAZIONE DOMANDA ONLINE

AL TERMINE DELL'INSERIMENTO DI TUTTE LE RISORSE INSERIRE IL PROPRIO CODICE PRATICA (se usato) E DICHIARARE SE NEL PROGETTO SONO STATE APPLICATE LE PRESCRIZIONI DELL'ACCORDO; INOLTRE INSERIRE GLI ESTREMI DELL'ACCORDO SOSTITUTIVO

Codice Pratica interno all'azienda:

AUT 1859/RN



L'occupazione rispetta le prescrizioni previste dall'Accordo sostitutivo di concessione (*):



Si



No



(In caso negativo spiegare in che modo si discosta dalle prescrizioni di massima e relative motivazioni tecniche):

Estremi accordo sostitutivo di concessione vigente (*):



DET AMB 2021-2650

PRESENTAZIONE DOMANDA ONLINE

AL TERMINE DELL'INSERIMENTO DEI DATI RELATIVI ALL'INTERFERENZA VISUALIZZARE E PRENDERE VISIONE INFORMATIVA PRIVACY E CLICCARE SU SALVA BOZZA

Comunicazioni

Si richiede che le comunicazioni vengano **inviare all'indirizzo mail/pec:**

(da compilare solo nel caso in cui l'indirizzo sia diverso da quello del richiedente e in caso di delegato inserire l'apposito allegato di delega presente nella sezione allegati della domanda)

Il sottoscritto, inoltre:

DICHIARA

- di essere a conoscenza che in assenza del titolo concessorio e di eventuali ulteriori titoli abilitativi necessari non è possibile esercitare il prelievo di risorsa idrica
- di essere altresì a conoscenza delle sanzioni derivanti da dichiarazioni mendaci e per le ipotesi di falsità in atti previste dall'art.76 D.P.R. 445/2000 e delle conseguenze di cui all'art.75 del medesimo Decreto



VISUALIZZA INFORMATIVA SULLA PRIVACY



SALVA IN BOZZA

PRESENTAZIONE DOMANDA ONLINE

INFORMATIVA PRIVACY

Informativa sul trattamento dei dati personali ai sensi del Regolamento (UE) 2016/679 (RGPD)

Arpae Emilia-Romagna, in qualità di titolare del trattamento dei dati personali (con sede in Via Po 5, 40139 Bologna, dirgen@cert.arpae.emr.it - Centralino 051- 6223811), tratterà i dati personali conferiti con modalità prevalentemente informatiche e telematiche, per le finalità previste dal Regolamento (UE) 2016/679 (RGPD), in particolare per l'esecuzione dei propri compiti di interesse pubblico o comunque connessi all'esercizio dei propri pubblici poteri, ivi incluse le finalità di archiviazione, di ricerca storica e di analisi per scopi statistici.

I dati saranno trattati per tutto il tempo di durata del procedimento amministrativo o della attività tecnica di Arpae che la riguarda e successivamente saranno mantenuti in conformità alle norme sulla conservazione della documentazione amministrativa.

I dati saranno trattati dal personale e da collaboratori di Arpae e dagli enti a vario titolo coinvolti nel procedimento. Al di fuori di queste ipotesi i dati non saranno comunicati a terzi né diffusi, se non nei casi specificamente consentiti dall'interessato o previsti dal diritto nazionale o dell'Unione Europea.

Gli interessati hanno il diritto di chiedere al titolare del trattamento l'accesso ai propri dati personali, la rettifica o la cancellazione degli stessi, la limitazione del trattamento che li riguarda o di opporsi al trattamento (artt. 15 e ss. del RGPD). L'apposita istanza ad Arpae è presentata contattando il DPO (Responsabile della Protezione dei Dati) all'indirizzo dpo@arpae.it presso Arpae.

Gli interessati, ricorrendone i presupposti, hanno, altresì, il diritto di proporre reclamo secondo le procedure previste dagli artt. 77 e ss. del RGPD.



HO PRESO VISIONE

PRESENTAZIONE DOMANDA ONLINE

DOPO AVER CLICCATO SU SALVA IN BOZZA APPARE QUESTA SCHERMATA. CLICCARE SUL LINK [INSERITA DOMANDA](#)

Il sottoscritto, inoltre:

DICHIARA

- di essere a conoscenza che in assenza del titolo concessorio e di eventuali ulteriori titoli abilitativi necessari non è possibile iniziare l'utilizzazione del bene demaniale;
- di essere altresì a conoscenza delle sanzioni derivanti da dichiarazioni mendaci e per le ipotesi di falsità in atti previste dall'art.76 D.P.R. 445/2000 e delle conseguenze di cui all'art.75 del medesimo Decreto.

Inserita domanda AC_0000000000001664. Clicca qui per verificare i dati inseriti e caricare gli allegati



PRESENTAZIONE DOMANDA ONLINE

APPARE LA SEGUENTE SCHERMATA, VERIFICARE I DATI

DOMANDA IN BOZZA: AC_0000000000001664

Accordo Sostitutivo

tipo richiesta (*)

Nuova Concessione

Tipo Occupazione

Realizzazione di opere (*)

Si

Dati richiedente (in caso di più co-intestatarî compilare l'apposito allegato presente nella sezione Allegati della domanda)

Nominativo (*)

Colla Tiziana

Nato/a a (*)

BOLOGNA

In data (*)

29/05/1978

Residente in (*)

Bologna

Prov. (*)

BO

Indirizzo (*)

via Largo Caduti del Lavoro

n. (*)

6

C.A.P. (*)

40122

C.F. / P. IVA (*)

CLLTZN78E69A944M

Tel./Cell. (*)

3314008394

E-mail (*)

tcolla@arpae.it

P.E.C.

In nome per conto proprio

Nel ruolo di

PRESENTAZIONE DOMANDA ONLINE

APPARE LA SEGUENTE SCHERMATA, VERIFICARE I DATI

Ruolo (*)	In qualità di rappresentante legale dell'azienda ▼			
Denominazione (*)	E-DISTRIBUZIONE spa			
Indirizzo (*)	via prova	n. (*)	1	
		C.A.P. (*)	40100	
Città (*)	Bologna		Prov. (*)	BO
C.F. / P. IVA (*)	0000000000000000	Tel./Cell. (*)	3314008394	
E-mail (*)	tcolla@arpae.it			
P.E.C. (*)	e-distribuzione@pec.e-distribuzione.it			

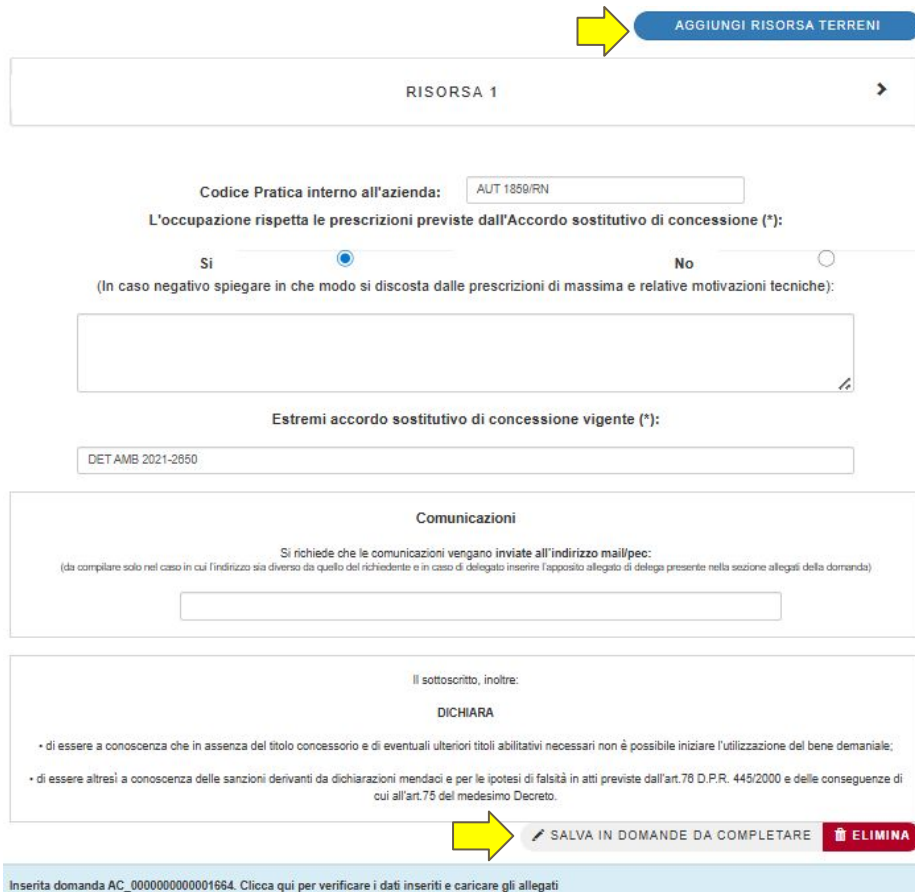
PRESENTAZIONE DOMANDA ONLINE

APPARE LA SEGUENTE SCHERMATA:

(NEL CASO SI DEBBA INSERIRE
UN'ULTERIORE INTERFERENZA
AGGIUNGI RISORSA TERRENI E
COMPILARE I DATI)

VERIFICARE I DATI E FARE SALVA IN
DOMANDE DA COMPLETARE.

APPARE IL LINK INSERITA DOMANDA
PER CARICARE GLI ALLEGATI



The screenshot shows a web interface for submitting a land resource request. At the top right, a yellow arrow points to a blue button labeled "AGGIUNGI RISORSA TERRENI". Below this is a section titled "RISORSA 1" with a right-pointing arrow. The form contains several fields and sections:

- Codice Pratica interno all'azienda:** A text box containing "AUT 1859/RN".
- L'occupazione rispetta le prescrizioni previste dall'Accordo sostitutivo di concessione (*):** A radio button interface with "Si" (selected) and "No" options.
- (In caso negativo spiegare in che modo si discosta dalle prescrizioni di massima e relative motivazioni tecniche):** A large text area for explanation.
- Estremi accordo sostitutivo di concessione vigente (*):** A text box containing "DET AMB 2021-2850".
- Comunicazioni:** A section with a sub-header "Si richiede che le comunicazioni vengano inviate all'indirizzo mail/pec:" and a text box for the address. A note below states: "(da compilare solo nel caso in cui l'indirizzo sia diverso da quello del richiedente e in caso di delegato inserire l'apposito allegato di delega presente nella sezione allegati della domanda)".
- Il sottoscritto, inoltre:** A section with the heading "DICHIARA" and two bullet points:
 - di essere a conoscenza che in assenza del titolo concessorio e di eventuali ulteriori titoli abilitativi necessari non è possibile iniziare l'utilizzazione del bene demaniale;
 - di essere altresì a conoscenza delle sanzioni derivanti da dichiarazioni mendaci e per le ipotesi di falsità in atti previste dall'art.76 D.P.R. 445/2000 e delle conseguenze di cui all'art.75 del medesimo Decreto.

At the bottom, a yellow arrow points to a blue button labeled "SALVA IN DOMANDE DA COMPLETARE" and a red button labeled "ELIMINA". Below these buttons is a light blue footer bar with the text: "Inserita domanda AC_0000000000001664. Clicca qui per verificare i dati inseriti e caricare gli allegati".

PRESENTAZIONE DOMANDA ONLINE

CARICARE GLI ALLEGATI E SELEZIONARE COMPLETA (DIMENSIONE MASSIMA PER OGNI ALLEGATO 100MB)

[HOME](#)[LOGOUT](#)


DATI DOMANDA

ALLEGATI DOMANDA

Allegati Precaricati: se gli allegati sono corretti è possibile completare la domanda senza ricaricarli, altrimenti ricaricarli selezionando il bottone completa

DOMANDA DA COMPLETARE: AC_0000000000001664 Nuova concessione demaniale

Dichiarazione sostitutiva di marca da bollo (*)	Scegli file PG11039 MARCA DA BOLLO.PDF	
Relazione tecnica (vedi info per i dettagli) (*)	Scegli file PG11039 RELAZIONE TECNICA.PDF	i
Procura/atto da cui risultano i poteri di rappresentanza (*)	Scegli file PROCURA.PDF	
Progetto a firma del richiedente e dei tecnici previsti per legge (vedi info per i dettagli) (*)	Scegli file PROGETTO.PDF	i
Documentazione per interventi ricadenti in: AREE PROTETTE e SITO NATURA 2000 (vedi info dettagli)	Scegli file NESSUN FILE SELEZIONATO	i
Documentazione per interventi ricadenti SOLO in un SITO NATURA 2000 (vedi info dettagli)	Scegli file NESSUN FILE SELEZIONATO	i
Altri allegati	Scegli file NESSUN FILE SELEZIONATO	

[COMPLETA](#)

L'Amministrazione si riserva comunque di richiedere, in fase istruttoria, l'ulteriore documentazione tecnica che ritenesse necessaria per una adeguata valutazione delle istanze proposte.

PRESENTAZIONE DOMANDA ONLINE

APPARE LA SEGUENTE
SCHERMATA

SE SI SELEZIONA TORNA ALLO
STATO DI LAVORAZIONE GLI
ALLEGATI PRECEDENTEMENTE
CARICATI VERRANNO CANCELLATI

PER PROSEGUIRE SELEZIONARE
INVIA DOMANDA

DATI DOMANDA

DOMANDA DA INVIARE: AC_0000000000001664
Accordo Sostitutivo

Tipo concessione:
Realizzazione di opere:

Nuova Concessione
SI

Chiedi richiedente (in caso di 2° o co-iniziativa compilare l'apposito allegato presente nella sezione Allegati della domanda):

Nominativo
Cofa Tortora

Nato/a
BOLOGNA

In data
29/05/1978

Residente in
Bologna

Prov.
BO

Indirizzo
via Lago Castelli del Lavoro

St.
B

C.A.P.
40122

C.F. / P. IVA
CLTZN78E89A944Q

Tel./Cell.
3314008394

E-mail
tortora@pecspe.it

P.E.C.

In nome per conto proprio

Nel ruolo di

Ruolo
In qualità di rappresentante legale dell'azienda

Denominazione
E-DISTRIBUTIONE s.p.a.

Indirizzo
via prova

St.
Bologna

C.A.P.
40100

C.F. / P. IVA
06779711000

Tel./Cell.
3314008394

E-mail
tortora@pecspe.it

P.E.C.
e-distribuzione@pec-e-distribuzione.it

RISORSA 1

>

Codice Pratica interno all'azienda:
AUT 1856194

L'occupazione rispetta le prescrizioni previste dall'Accordo sostitutivo di concessione:

Si

No

(In caso negativo spiegare in che modo si discosta dalle prescrizioni di massima e relative motivazioni tecniche):

Estremi accordo sostitutivo di concessione vigente:

DEI AMS 2021-2030

TORNA IN STATO DI LAVORAZIONE

INVIA DOMANDA

VISUALIZZA PDF

ELIMINA

ALLEGATI DOMANDA

PRESENTAZIONE DOMANDA ONLINE

CLICCANDO SU
ALLEGATI DOMANDA SI
APRE L'ELENCO DEGLI
ALLEGATI CARICATI

DATI DOMANDA		
ALLEGATI DOMANDA		
DOMANDA DA INVIARE: AC_0000000000001664 Nuova concessione demaniale		
Dichiarazione sostitutiva di marca da bollo :	PG11039 marca da bollo.pdf	↓
Relazione tecnica (vedi info per i dettagli) :	Relazione_tecnica.pdf	↓
Procura/atto da cui risultano i poteri di rappresentanza :	PROCURA.pdf	↓
Progetto a firma del richiedente e dei tecnici previsti per legge (vedi info per i dettagli) :	PROGETTO.pdf	↓

L'Amministrazione si riserva comunque di richiedere, in fase istruttoria, l'ulteriore documentazione tecnica che ritenesse necessaria per una adeguata valutazione delle istanze proposte.

PRESENTAZIONE DOMANDA ONLINE

QUANDO SI PRESENTA UNA DOMANDA SI PUÒ TERMINARE LA COMPILAZIONE ANCHE IN MOMENTI SUCCESSIVI PRIMA DELL'INVIO. NELL'HOMEPAGE SELEZIONANDO MONITORAGGIO DOMANDE SI POSSONO VEDERE LE DOMANDE NEI VARI STATI E PROCEDERE CON LA COMPILAZIONE PER POI INVIARLE



Inserisci una
domanda



Monitoraggio
domande



DOMANDE IN ATTESA DI PROTOCOLLAZIONE AUTOMATICA



DOMANDE IN BOZZA

DOMANDE DA COMPLETARE

DOMANDE DA INVIARE

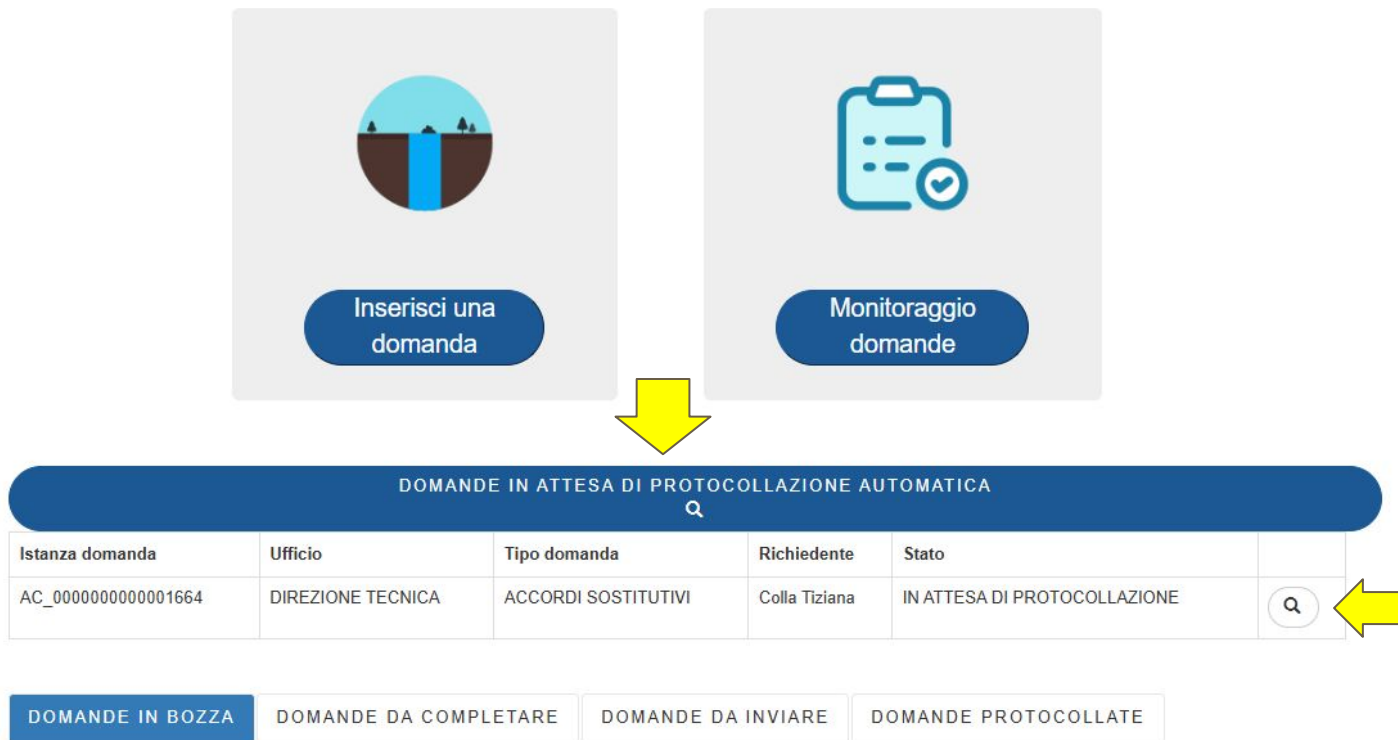
DOMANDE PROTOCOLLATE

Istanza domanda	Ufficio	Tipo domanda	Richiedente	Stato	
AC_0000000000001664	DIREZIONE TECNICA	ACCORDI SOSTITUTIVI	Colla Tiziana	DA INVIARE	



PRESENTAZIONE DOMANDA ONLINE

QUANDO SI INVIA UNA DOMANDA, L'ISTANZA PASSA NELLO STATO DI ATTESA DI PROTOCOLLAZIONE AUTOMATICA. QUANDO IL SISTEMA PROTOCOLLA E' POSSIBILE VEDERE LA DOMANDA IN DOMANDE PROTOCOLLATE CON LO STATO DI **PROTOCOLLATA**



PRESENTAZIONE DOMANDA ONLINE

CLICCARE SULLA LENTE A FIANCO DELLA DOMANDA PRESENTATA PER VISUALIZZARE IL NUMERO E DATA DI PROTOCOLLO E EVENTUALMENTE SCARICARE IL PDF DELLA DOMANDA



Inserisci una
domanda



Monitoraggio
domande

DOMANDE IN ATTESA DI PROTOCOLLAZIONE AUTOMATICA



DOMANDE IN BOZZA		DOMANDE DA COMPLETARE		DOMANDE DA INVIARE		DOMANDE PROTOCOLLATE	
Istanza domanda	Ufficio	Tipo domanda			Richiedente	Stato	
AC_0000000000001664	DIREZIONE TECNICA	ACCORDI SOSTITUTIVI			Colla Tiziana	PROTOCOLLATA	



PRESENTAZIONE DOMANDA ONLINE

DETTAGLIO DOMANDA CON NUMERO E DATA DI PROTOCOLLO

DATI DOMANDA

DOMANDA PROTOCOLLATA: AC_0000000000001664

Accordo Sostitutivo

Dati protocollo

Numero protocollo

371

Data protocollo

12/11/2025

Anno Protocollo

2025



PRESENTAZIONE DOMANDA ONLINE

QUANDO GLI UFFICI DI COMPETENZA INIZIANO LA LAVORAZIONE DELLA DOMANDA LO STATO DELLA STESSA PASSERÀ DA PROTOCOLLATA A **PRESA IN CARICO**



Inserisci una
domanda



Monitoraggio
domande

DOMANDE IN ATTESA DI PROTOCOLLAZIONE AUTOMATICA



DOMANDE IN BOZZA		DOMANDE DA COMPLETARE		DOMANDE DA INVIARE	DOMANDE PROTOCOLLATE
Istanza domanda	Ufficio	Tipo domanda		Richiedente	Stato
AC_0000000000001664	DIREZIONE TECNICA	ACCORDI SOSTITUTIVI		Colla Tiziana	PROTOCOLLATA
AC_0000000000001601	DIREZIONE TECNICA	ACCORDI SOSTITUTIVI		Ratto Valentina	PRESA IN CARICO