



| | | | | | | | | | | | | | | | | | | | | | | | | |
|--|--|---|------------|-------|---------------------------------|---------|--|---------|---------------|------------|-----------------------|--|------------------------------------|------|--------------------|--------------|--------------|--|----------------------|------------|-------------------|----------------------------|---------------|-------|
| <div data-bbox="148 219 347 342">  <p>agenzia regionale prevenzione ambiente dell'emilia-romagna</p> </div> <div data-bbox="509 235 911 315" style="text-align: center;"> ACQUE SOTTERRANEE RETE DI PRIMO GRADO </div> | | <div data-bbox="1050 203 1437 241"> CODICE POZZO RN72-00 </div> <div data-bbox="1050 259 1452 365"> TIPO DI MISURA <input checked="" type="checkbox"/> PIEZOMETRIA : TRIM. <input checked="" type="checkbox"/> CHIMISMO: ESTESO </div> | | | | | | | | | | | | | | | | | | | | | | |
| UBICAZIONE Provincia: Rimini Comune: Rimini Località: Polveriera Indirizzo: Via dei mulini UTM (fuso 32) 781.285 4885.183 | PROPRIETÀ Proprietario: Romagna Acque SOC. DELLE FONTI Referente: Telefono: Cellulare | | | | | | | | | | | | | | | | | | | | | | | |
| INFORMAZIONI <table border="0" style="width: 100%;"> <tr> <td style="width: 60%;">Profondità</td> <td>m 105</td> </tr> <tr> <td>Quota del piano di campagna (m)</td> <td>m 17.75</td> </tr> <tr> <td>Quota del punto di riferimento piezometrico rispetto slm</td> <td>m 17.97</td> </tr> <tr> <td>Uso del pozzo</td> <td>Stagionale</td> </tr> <tr> <td>Presenza di contatore</td> <td><input checked="" type="checkbox"/> SI <input type="checkbox"/> NO</td> </tr> <tr> <td>Anno di perforazione o sfondamento</td> <td>1994</td> </tr> <tr> <td>Ditta perforatrice</td> <td>Landi Franco</td> </tr> <tr> <td>Stratigrafia</td> <td><input checked="" type="checkbox"/> SI <input type="checkbox"/> NO</td> </tr> <tr> <td>Posizione dei filtri</td> <td>m 89 - 101</td> </tr> <tr> <td>Prelievo presunto</td> <td>m³/anno 50000</td> </tr> <tr> <td>Potenza pompa</td> <td>Kw 25</td> </tr> </table> | | | Profondità | m 105 | Quota del piano di campagna (m) | m 17.75 | Quota del punto di riferimento piezometrico rispetto slm | m 17.97 | Uso del pozzo | Stagionale | Presenza di contatore | <input checked="" type="checkbox"/> SI <input type="checkbox"/> NO | Anno di perforazione o sfondamento | 1994 | Ditta perforatrice | Landi Franco | Stratigrafia | <input checked="" type="checkbox"/> SI <input type="checkbox"/> NO | Posizione dei filtri | m 89 - 101 | Prelievo presunto | m ³ /anno 50000 | Potenza pompa | Kw 25 |
| Profondità | m 105 | | | | | | | | | | | | | | | | | | | | | | | |
| Quota del piano di campagna (m) | m 17.75 | | | | | | | | | | | | | | | | | | | | | | | |
| Quota del punto di riferimento piezometrico rispetto slm | m 17.97 | | | | | | | | | | | | | | | | | | | | | | | |
| Uso del pozzo | Stagionale | | | | | | | | | | | | | | | | | | | | | | | |
| Presenza di contatore | <input checked="" type="checkbox"/> SI <input type="checkbox"/> NO | | | | | | | | | | | | | | | | | | | | | | | |
| Anno di perforazione o sfondamento | 1994 | | | | | | | | | | | | | | | | | | | | | | | |
| Ditta perforatrice | Landi Franco | | | | | | | | | | | | | | | | | | | | | | | |
| Stratigrafia | <input checked="" type="checkbox"/> SI <input type="checkbox"/> NO | | | | | | | | | | | | | | | | | | | | | | | |
| Posizione dei filtri | m 89 - 101 | | | | | | | | | | | | | | | | | | | | | | | |
| Prelievo presunto | m ³ /anno 50000 | | | | | | | | | | | | | | | | | | | | | | | |
| Potenza pompa | Kw 25 | | | | | | | | | | | | | | | | | | | | | | | |
| <div data-bbox="328 1288 619 1317" style="text-align: center;"> PIANTA E PROSPETTO </div> | <div data-bbox="866 1288 1422 1317" style="text-align: center;"> ICONOGRAFIA PUNTO DI CAMPIONAMENTO </div> <div data-bbox="818 1335 1465 1760">  </div> | | | | | | | | | | | | | | | | | | | | | | | |

**ACQUE SOTTERRANEE
 RETE DI PRIMO GRADO**

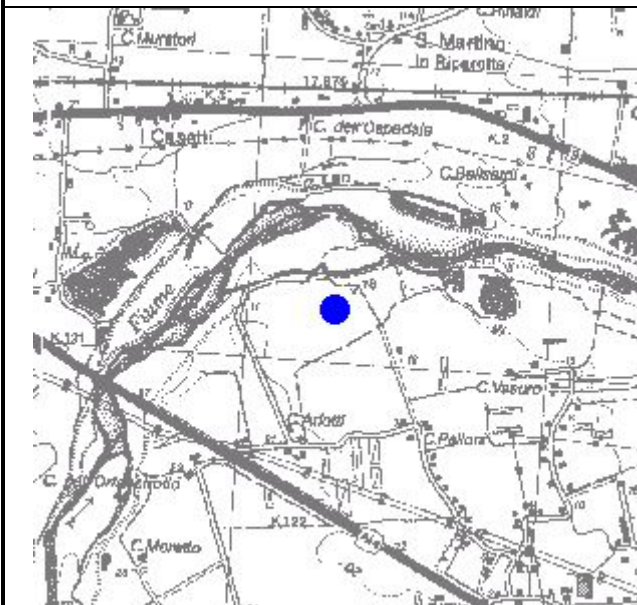
CODICE POZZO RN72-00

TIPO DI MISURA

☒ PIEZOMETRIA : TRIM.

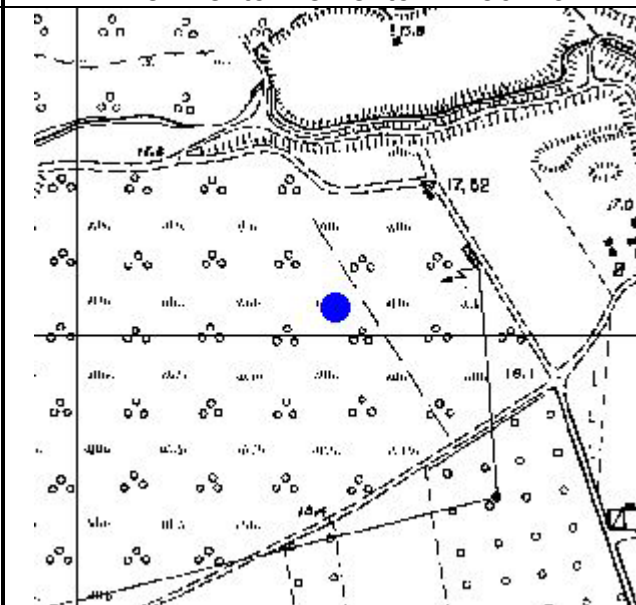
☒ CHIMISMO: ESTESO

CARTOGRAFIA 1:25000



CARTOGRAFIA 1:5000

Riferimento Elemento n° 256113



NOTE

