



**ACQUE SOTTERRANEE
RETE DI PRIMO GRADO**

CODICE POZZO RN74-00

TIPO DI MISURA

☒ PIEZOMETRIA : TRIM.

☒ CHIMISMO : ESTESO

UBICAZIONE	PROPRIETÀ
Provincia: Rimini Comune: Rimini Località: Igea Marina Indirizzo: Via Apollonia UTM (fuso 32) 780.710 4890.088	Proprietario: Romagna Acque SOC. DELLE FONTI Referente: Telefono: Cellulare
INFORMAZIONI	
Profondità Quota del piano di campagna (m) Quota del punto di riferimento piezometrico rispetto slm Uso del pozzo Presenza di contatore Anno di perforazione o sfondamento Ditta perforatrice Stratigrafia Posizione dei filtri Prelievo presunto Potenza pompa	m 25 m 1.5 m 2.00 Civile <input checked="" type="checkbox"/> SI <input type="checkbox"/> NO 1957 <input checked="" type="checkbox"/> SI <input type="checkbox"/> NO m 20.5 – 23.8 m ³ /anno 500000 Kw 28
PIANTA E PROSPETTO	ICONOGRAFIA PUNTO DI CAMPIONAMENTO
	



**ACQUE SOTTERRANEE
RETE DI PRIMO GRADO**

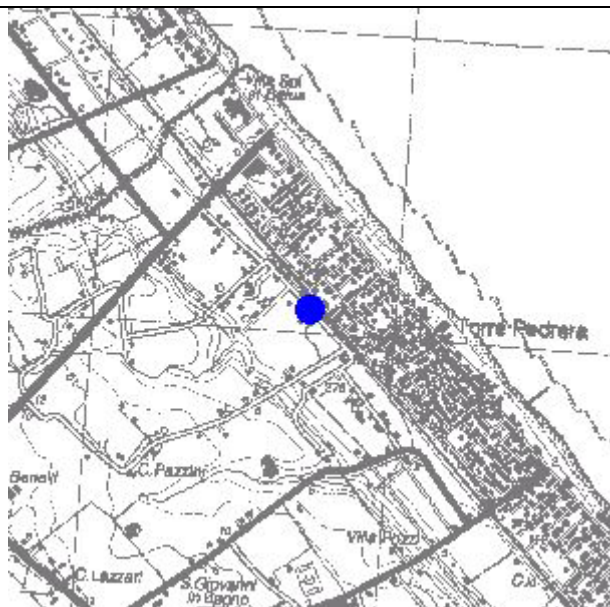
CODICE POZZO RN74-00

TIPO DI MISURA

☒ PIEZOMETRIA : TRIM.

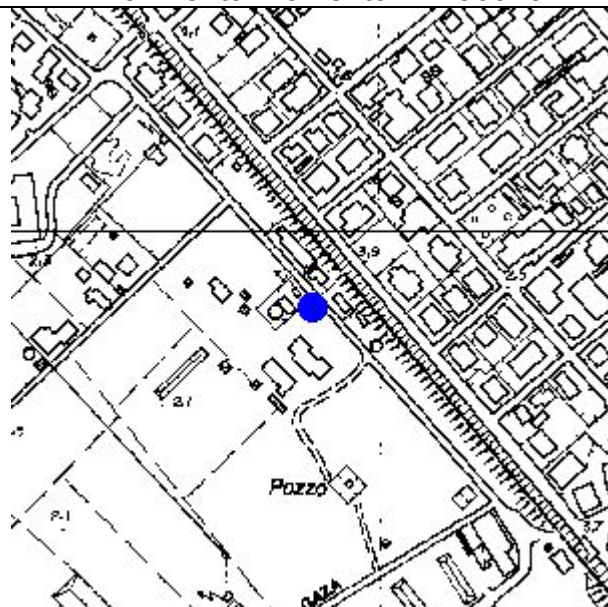
☒ CHIMISMO : ESTESO

CARTOGRAFIA 1:25000




CARTOGRAFIA 1:5000

Riferimento Elemento n° 256073



NOTE

 amir		GEODROLOGIA DELLA CONOIDE DEL FIUME MARECCHIA		CODICE num.: 601 - CODICE foglio: 256F070	
COMMITTENTE : AMIR		Censim.PROVINCIA :		Data di esecuzione:	
LOCALITA' : Torre Pedrera		COORDINATE topog.:		SCALA sond. 1:200 -QUOTA (p.c.) + 1.50	
				Numerazione A.M.I.R. : 27	
scala	descrizione pozzo	quota (m) 1.50	stratigrafia	profondita' (m)	d e s c r i z i o n e
2					
4					Sabbia marina
6					
8		5.50		7.0	
10					
12					Argilla
14					
16					
18		16.50		18.0	
20					
22					Ghiaia
24					
26		23.50		25.0	
28					
30					
32					
34					
36					
38					
40					