



**ACQUE SOTTERRANEE
RETE DI PRIMO GRADO**

CODICE POZZO RN31-01

TIPO DI MISURA

☒ PIEZOMETRIA : TRIM.

☒ CHIMISMO : ESTESO

UBICAZIONE	PROPRIETÀ
Provincia: Rimini Comune: Rimini Località: Celle Indirizzo: Via Tonale UTM (fuso 32) 784.080 4885.274	Proprietario: Romagna Acque SOC. DELLE FONTI Referente: Telefono: Cellulare
INFORMAZIONI	
Profondità Quota del piano di campagna (m) Quota del punto di riferimento piezometrico rispetto slm Uso del pozzo Presenza di contatore Anno di perforazione o sfondamento Ditta perforatrice Stratigrafia Posizione dei filtri Prelievo presunto Potenza pompa	m 31 m 6.6 m 7.00 Civile <input checked="" type="checkbox"/> SI <input type="checkbox"/> NO 1967 Gambettolese <input checked="" type="checkbox"/> SI <input type="checkbox"/> NO m 25.4 – 28.4 m ³ /anno 500000 Kw 28
PIANTA E PROSPETTO	ICONOGRAFIA PUNTO DI CAMPIONAMENTO
	



**ACQUE SOTTERRANEE
RETE DI PRIMO GRADO**

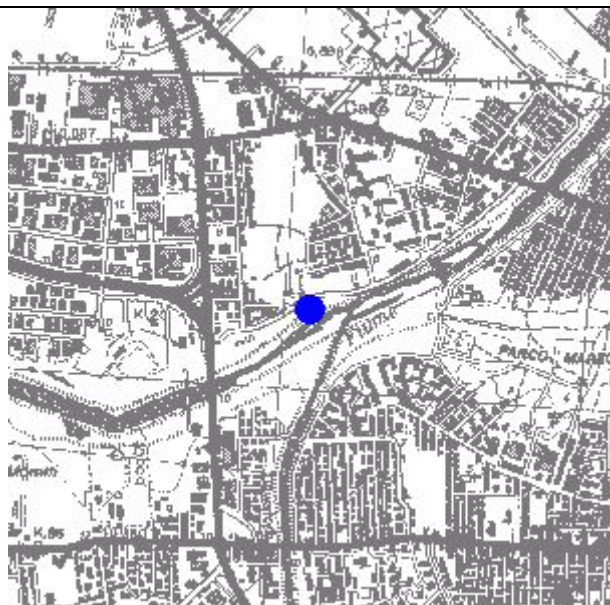
CODICE POZZO RN3101

TIPO DI MISURA

☒ PIEZOMETRIA : TRIM.

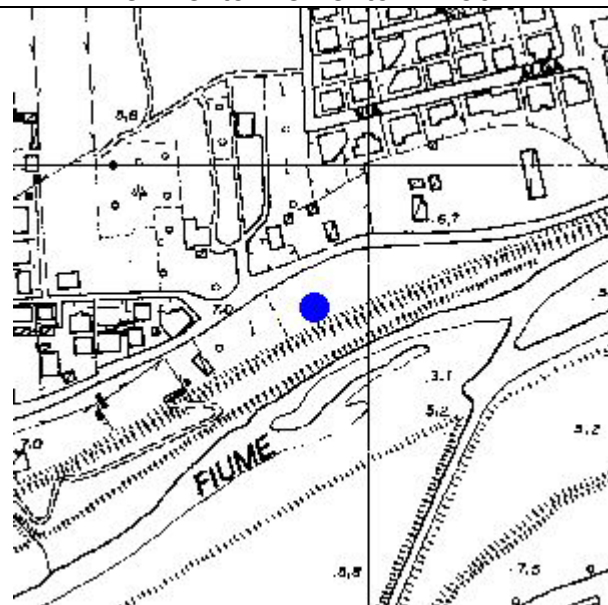
☒ CHIMISMO : ESTESO

CARTOGRAFIA 1:25000




CARTOGRAFIA 1:5000

Riferimento Elemento n° 256112



NOTE

 amir	GEOIDROLOGIA DELLA CONOIDE DEL FIUME MARECCHIA	CODICE num.: 605 - CODICE foglio: 256F110
		Cens. PROVINCIA : Data esecuzione :
COMMITTENTE : AMIR		COORDINATE topog. : SCALA sond.1:200 - QUOTA (p.c.) +6.61
LOCALITA' : Via Tonale - Montalti		Numerazione A.M.I.R. : 5

scala		descrizione pozzo	quota (m)	stratigrafia	profondita' (m)	descrizione
			6.61			
2						Ghiaia
4						
6						
8						
10			2.89		9.5	
12						Argilla
14	13.0					
16						
18						
20						
22			14.89		21.5	Ghiaia
24	24.9		16.89		23.5	Argilla
26	25.4		18.39		25.0	
28						Ghiaia
30	28.4 28.9		22.39		29.0	Argilla
32	31.0		24.39		31.0	
34						
36						
38						
40						