




**ACQUE SOTTERRANEE  
RETE DI PRIMO GRADO**

**CODICE POZZO RN30-00**

TIPO DI MISURA

☒ PIEZOMETRIA : SEM.

☒ CHIMISMO : ESTESO

<b>UBICAZIONE</b>	<b>PROPRIETÀ</b>
Provincia: Rimini Comune: Rimini Località: Viserba Monte Indirizzo: Via Manfroni 16 UTM (fuso 32) 781.377 4887.507	Proprietario : Romagna Acque SOC. DELLE FONTI  Referente: Telefono: Cellulare
<b>INFORMAZIONI</b>	
Profondità Quota del piano di campagna (m) Quota del punto di riferimento piezometrico rispetto slm Uso del pozzo Presenza di contatore Anno di perforazione o sfondamento Ditta perforatrice Stratigrafia Posizione dei filtri Prelievo presunto Potenza pompa	m 42 m 14.07 m 14.61 Civile <input checked="" type="checkbox"/> SI <input type="checkbox"/> NO 1972 Costa <input checked="" type="checkbox"/> SI <input type="checkbox"/> NO m 25.5 – 28.5    35.5 – 38.5 m <sup>3</sup> /anno 200000 Kw 28
<b>PIANTA E PROSPETTO</b>	<b>ICONOGRAFIA PUNTO DI CAMPIONAMENTO</b>
	



**ACQUE SOTTERRANEE  
RETE DI PRIMO GRADO**

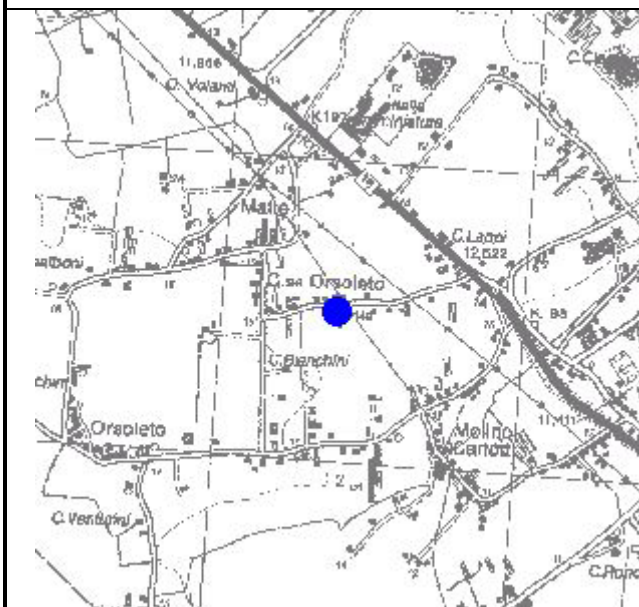
**CODICE POZZO RN30-00**

TIPO DI MISURA

☒ PIEZOMETRIA : SEM.

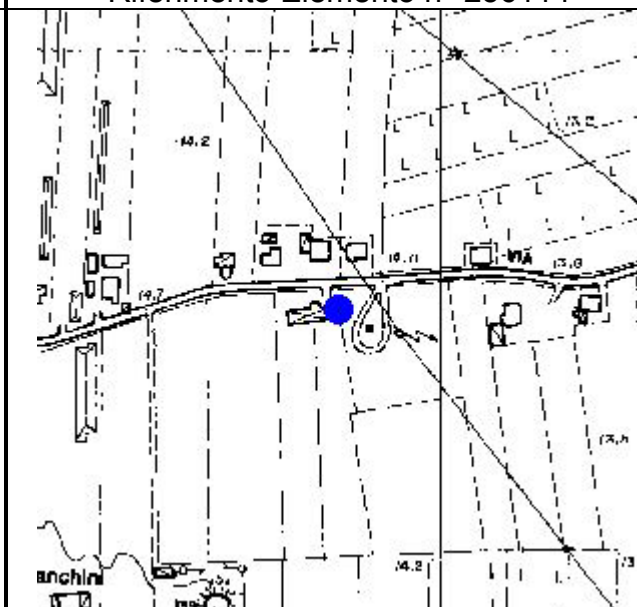
☒ CHIMISMO : ESTESO

**CARTOGRAFIA 1:25000**



**CARTOGRAFIA 1:5000**

Riferimento Elemento n° 256114



**NOTE**