



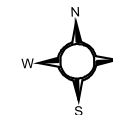
Convenzione
Provincia di Rimini – ARPA Sezione di Rimini



- ALLEGATI -

ALLEGATO 2

CARTOGRAFIA






PROVINCIA DI RIMINI

Bacino torrente Ausa

CARTA N° 1

RETICOLO IDROGRAFICO E
PUNTI DI CAMPIONAMENTO

Legenda

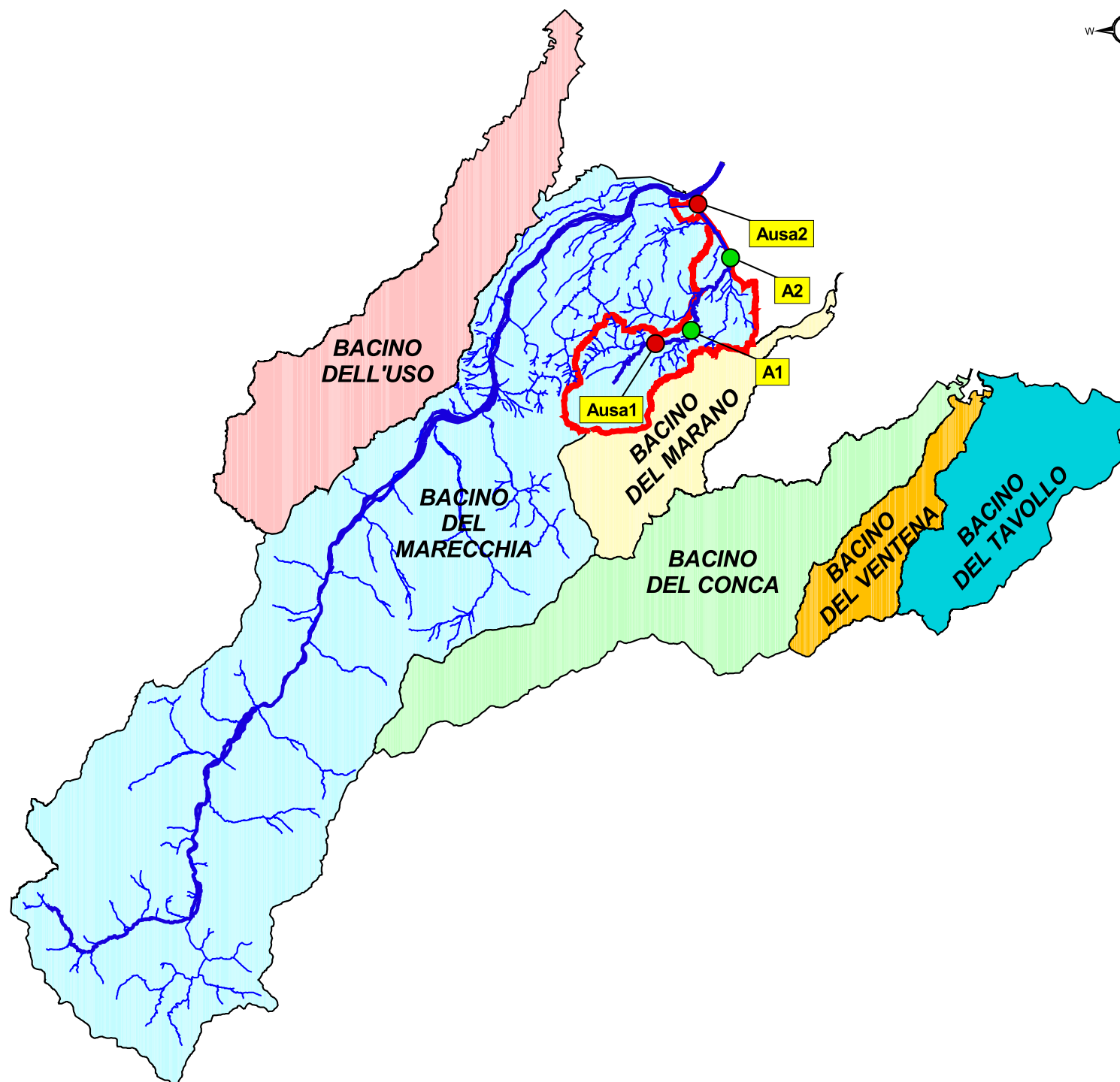
-  *Punti di campionamento (rete 1° grado)*
-  *Punti di campionamento (rete 2° grado)*
-  *Idrografia di superficie*

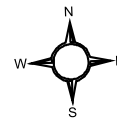
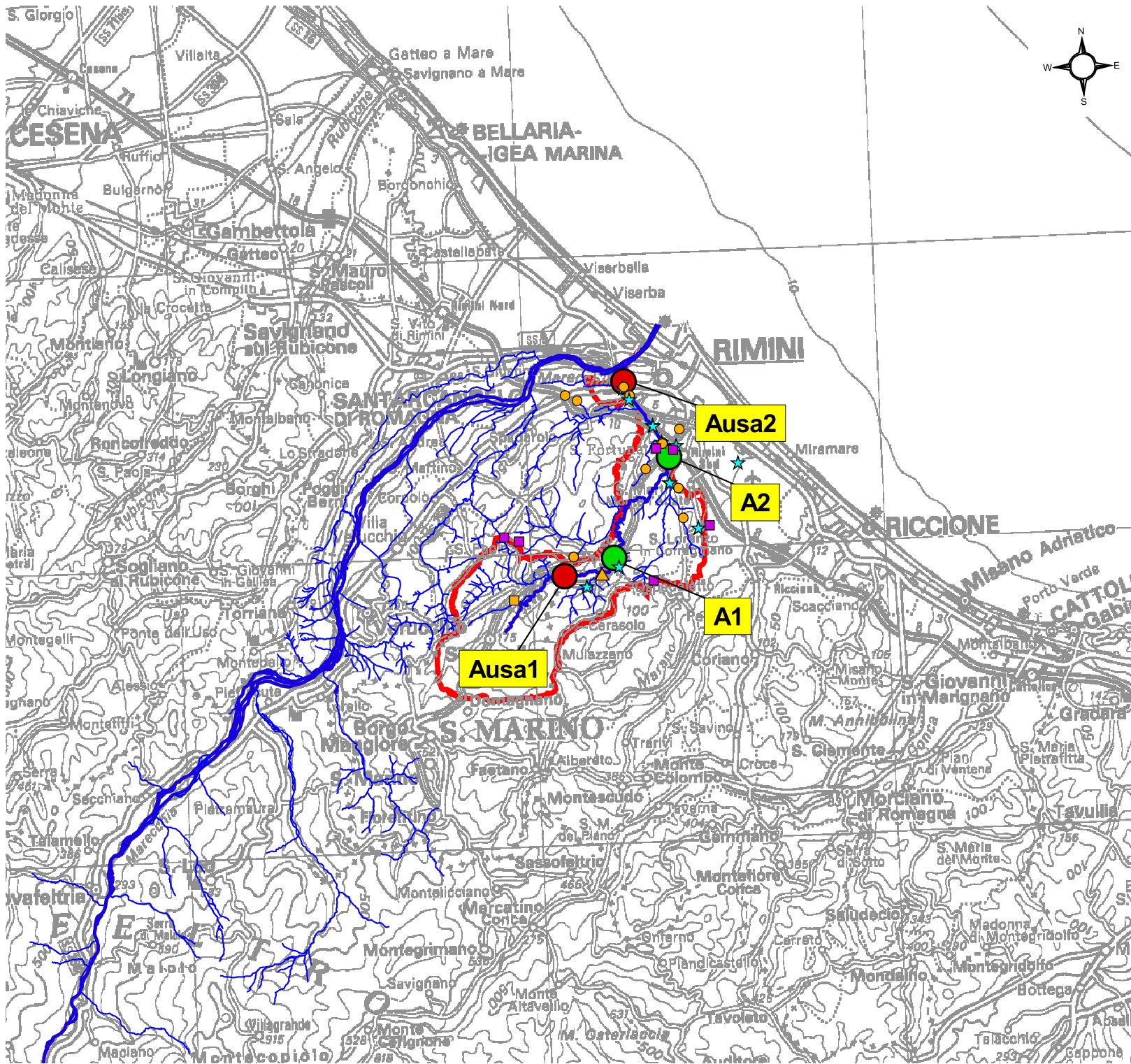
Scala 1 : 300.000

0 2 4 6 8 10 chilometri

Ubicazione punti

- Ausa1** Ponte S.S. 72 - al confine fra Rimini e RSM
Codice: 19000400
- A1** All'altezza del km 4 S.S. 72 - a valle foce fosso Ausella
Codice: 19000401
- A2** All'altezza del km 2,5 - S.S. 72 - a valle foce fosso Budriale
Codice: 19000402
- Ausa2** Ponte Via Marecchiese - Rimini
Codice: 19000500





PROVINCIA DI RIMINI

Bacino torrente Ausa

CARTA N° 2

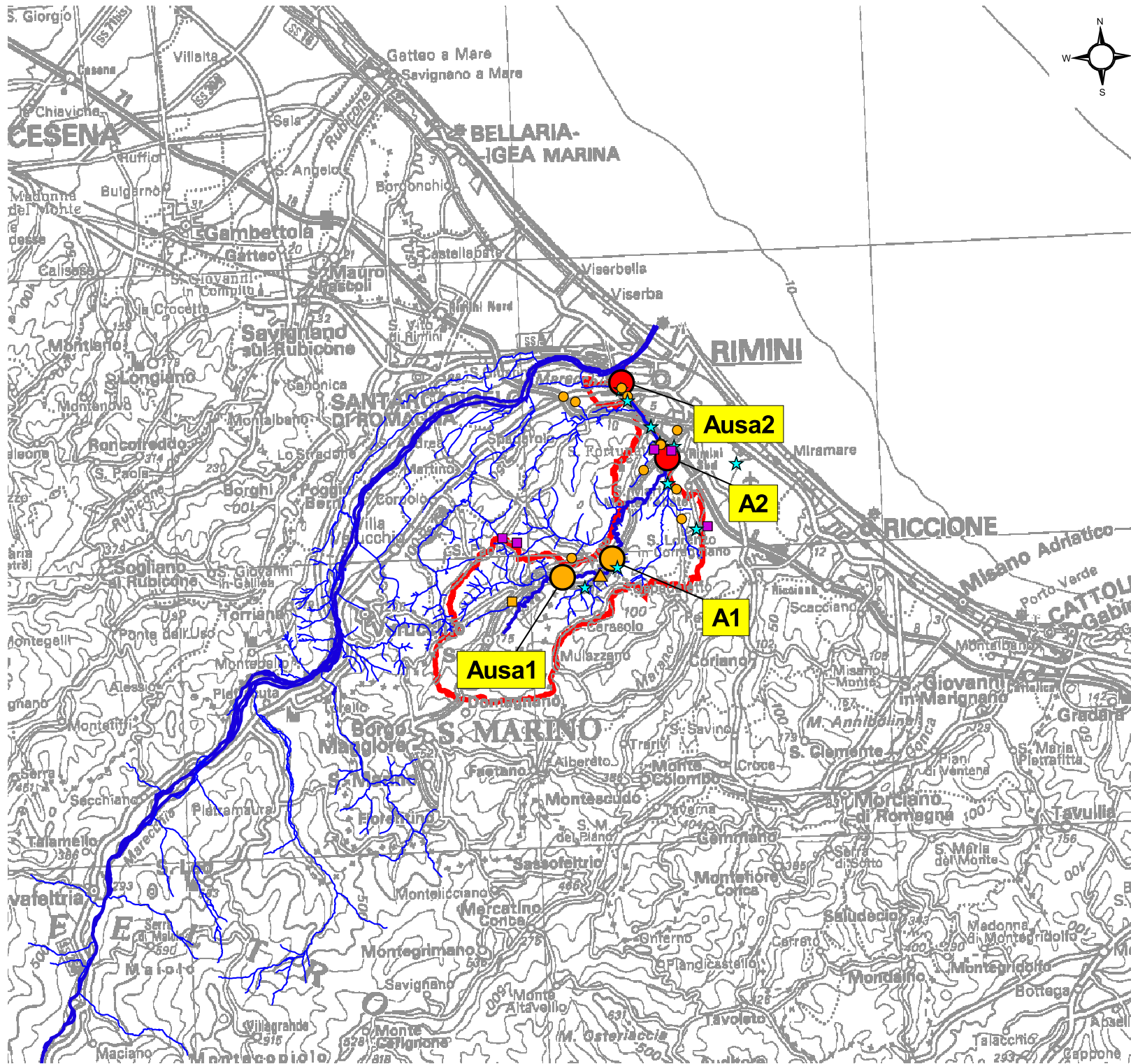
UBICAZIONE SCARICHI PUBBLICI E
PUNTI DI CAMPIONAMENTO

Scala 1 : 200.000

0 2 4 6 8 chilometri

Legenda

- Bacino idrografico
 - Idrografia di superficie
 - Punti di campionamento (rete 1° grado)
 - Punti di campionamento (rete 2° grado)
- Acque reflue urbane e domestiche non trattate**
- Sfiatore acque miste
 - Sfiatore di emergenza centraline di sollevamento acque miste
 - ▲ Sfiatore di emergenza centraline di sollevamento acque nere
 - ★ Scarico di acque reflue domestiche in acque superficiali
- Acque reflue urbane e domestiche trattate**
- Scarico in acque superficiali da vasca Imhoff
 - ★ Scarico da vasca Imhoff in sub-irrigazione
 - ▲ Scarico impianto di depurazione centralizzato
- Acque meteoriche**
- ★ Scarico diretto di acque meteoriche
 - Scarico da vasche acque meteoriche



PROVINCIA DI RIMINI

Bacino torrente Ausa

CARTA N° 3

STATO ECOLOGICO
CORSO D'ACQUA
- Anno 2004 -

Scala 1 : 200.000

0 2 4 6 8 chilometri

Legenda

Stato Ecologico Corso d'Acqua (SECA)

- Classe 1
- Classe 2
- Classe 3
- Classe 4
- Classe 5

— Bacino idrografico

— Idrografia di superficie

Acque reflue urbane e domestiche non trattate

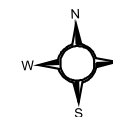
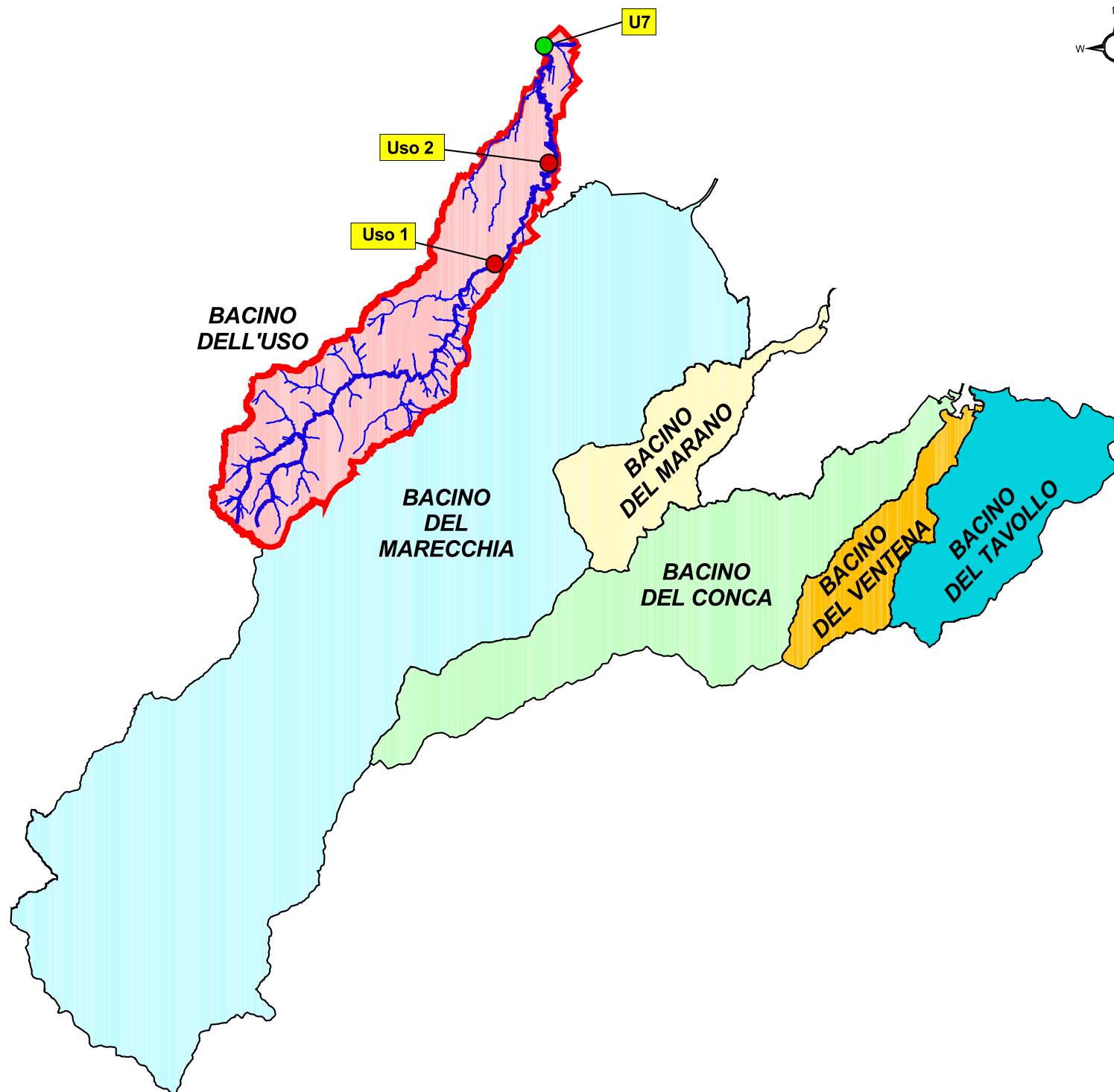
- Sfiatore acque miste
- Sfiatore di emergenza centraline di sollevamento acque miste
- ▲ Sfiatore di emergenza centraline di sollevamento acque nere
- ★ Scarico di acque reflue domestiche in acque superficiali

Aque reflue urbane e domestiche trattate

- Scarico in acque superficiali da vasca Imhoff
- ★ Scarico da vasca Imhoff in sub-irrigazione
- ▲ Scarico impianto di depurazione centralizzato

Acque meteoriche

- ★ Scarico diretto di acque meteoriche
- Scarico da vasche acque meteoriche



PROVINCIA DI RIMINI

Bacino fiume Uso

CARTA N° 4

RETICOLO IDROGRAFICO E
PUNTI DI CAMPIONAMENTO

Legenda

- Punti di campionamento (rete 1° grado)
- Punti di campionamento (rete 2° grado)
- Idrografia di superficie

Scala 1 : 300.000

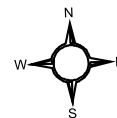
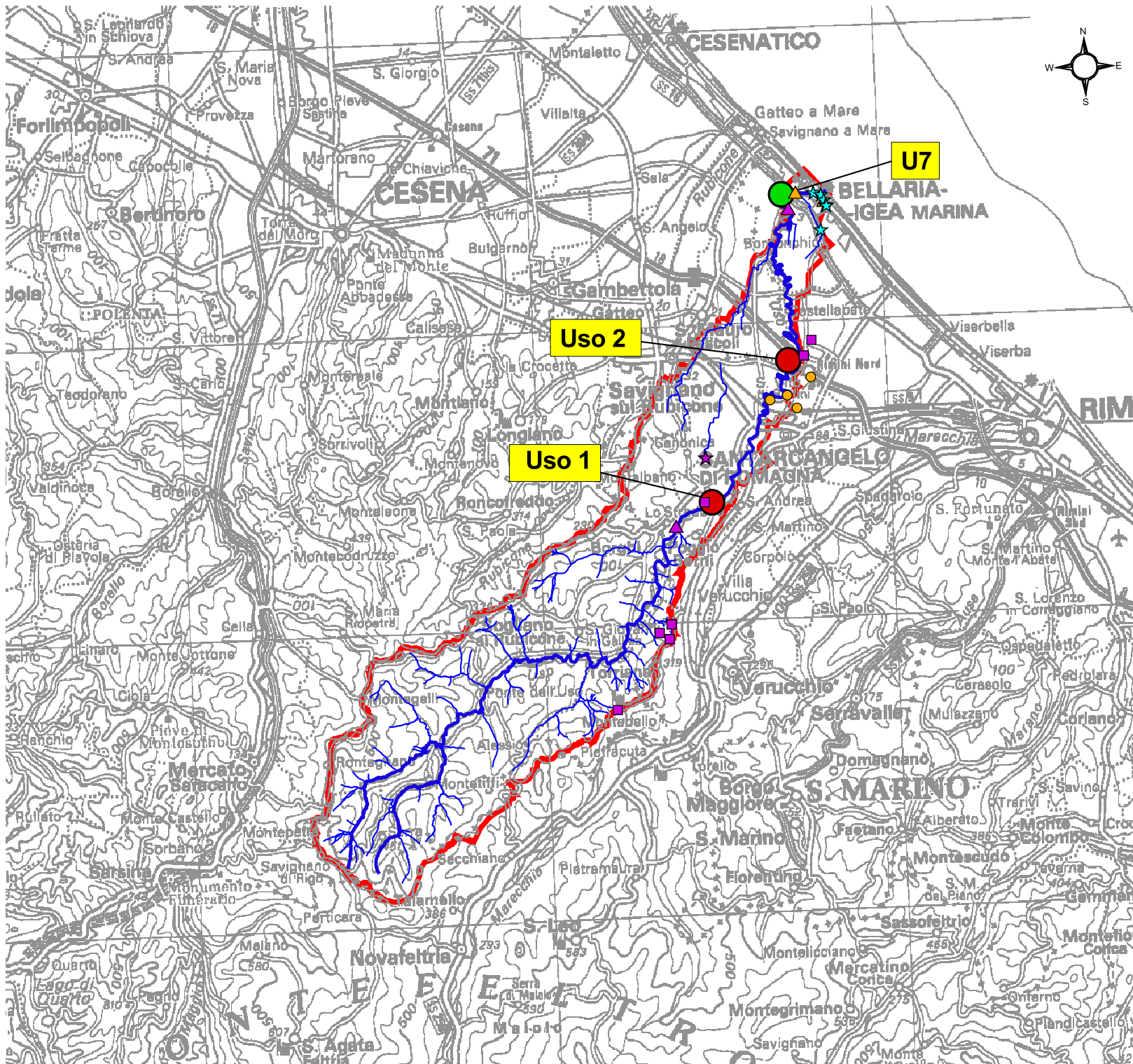
0 2 4 6 8 10 chilometri

Ubicazione punti

USO 1 Ponte S.P. 73 - Camerano di Poggio Berni
Codice: 17000200

USO 2 200 m a valle ponte S.P. 89 - San Vito - Rimini
Codice: 17000300

U 7 A valle scarico imp. dep. com.le - Bellaria Igea Marina
Codice: 17000301



PROVINCIA DI RIMINI

Bacino fiume Uso

CARTA N° 5

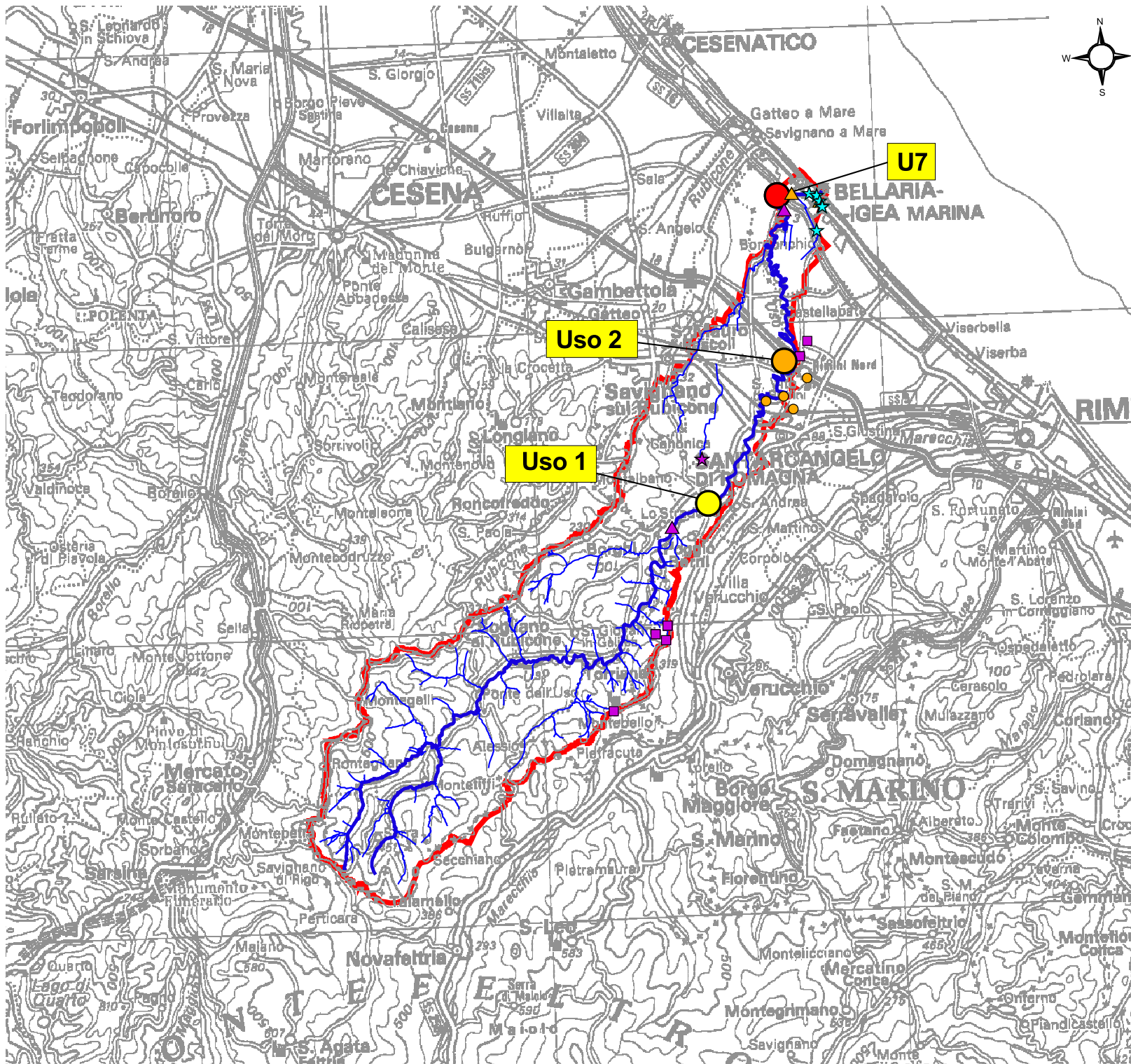
UBICAZIONE SCARICHI PUBBLICI E
PUNTI DI CAMPIONAMENTO

Scala 1 : 200.000

0 2 4 6 8 chilometri

Legenda

- Bacino idrografico
 - Idrografia di superficie
 - Punti di campionamento (rete 1° grado)
 - Punti di campionamento (rete 2° grado)
- Acque reflue urbane e domestiche non trattate**
- Sfiatore acque miste
 - Sfiatore di emergenza centraline di sollevamento acque miste
 - ▲ Sfiatore di emergenza centraline di sollevamento acque nere
 - ★ Scarico di acque reflue domestiche in acque superficiali
- Acque reflue urbane e domestiche trattate**
- Scarico in acque superficiali da vasca Imhoff
 - ★ Scarico da vasca Imhoff in sub-irrigazione
 - ▲ Scarico impianto di depurazione centralizzato
- Acque meteoriche**
- ★ Scarico diretto di acque meteoriche
 - Scarico da vasche acque meteoriche



PROVINCIA
DI RIMINI



PROVINCIA DI RIMINI

Bacino fiume Uso

CARTA N° 6

STATO ECOLOGICO
CORSO D'ACQUA
- Anno 2004 -

Scala 1 : 200.000

0 2 4 6 8 chilometri

Legenda

Stato Ecologico Corso d'Acqua (SECA)

- Classe 1
- Classe 2
- Classe 3
- Classe 4
- Classe 5

— Bacino idrografico

— Idrografia di superficie

Acque reflue urbane e domestiche non trattate

- Sfiatore acque miste
- Sfiatore di emergenza centraline di sollevamento acque miste
- ▲ Sfiatore di emergenza centraline di sollevamento acque nere
- ★ Scarico di acque reflue domestiche in acque superficiali

Acque reflue urbane e domestiche trattate

- Scarico in acque superficiali da vasca Imhoff
- ★ Scarico da vasca Imhoff in sub-irrigazione
- ▲ Scarico impianto di depurazione centralizzato

Acque meteoriche

- ★ Scarico diretto di acque meteoriche
- Scarico da vasche acque meteoriche