






Comune di Bertinoro

## Planimetria allegata all'Ordinanza n. del

Centro abitato  
**BERTINORO**

Scala 1:5000

### LEGENDA

-  Strade percorribili in deroga
-  Centro abitato - zona chiusa al traffico
-  Parcheggi

